4級基準点成果表

点 名	X座標	Y座標
10A78	-7439.337	-47233.391
H27-5033-3-8	-7413.921	-47288.480
10A79	-7388.560	-47157.477
10A70	-7136.981	-47281.907
TB1	-7372.343	-47216.354
TB2	-7308.510	-47206.414
TB3	-7216.952	-47198.133
TB4	-7287.856	-47247.968
TB5	-7266.482	-47204.966
TB6	-7254.385	-47215.433
TB7	-7292.663	-47237.877
TB8	-7113.877	-47232.917
TB9	-7102.958	-47278.902
TB10	-7241.003	-47236.217
TB11	-7218.750	-47212.298
TB12	-7206.114	-47194.943
TB13	-7286.473	-47248.138
TB14	-7204.084	-47286.153
TB15	-7167.427	-47212.814

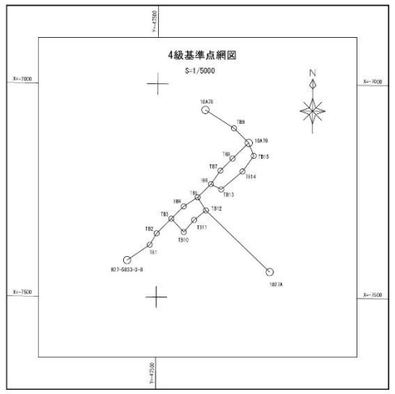

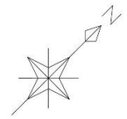

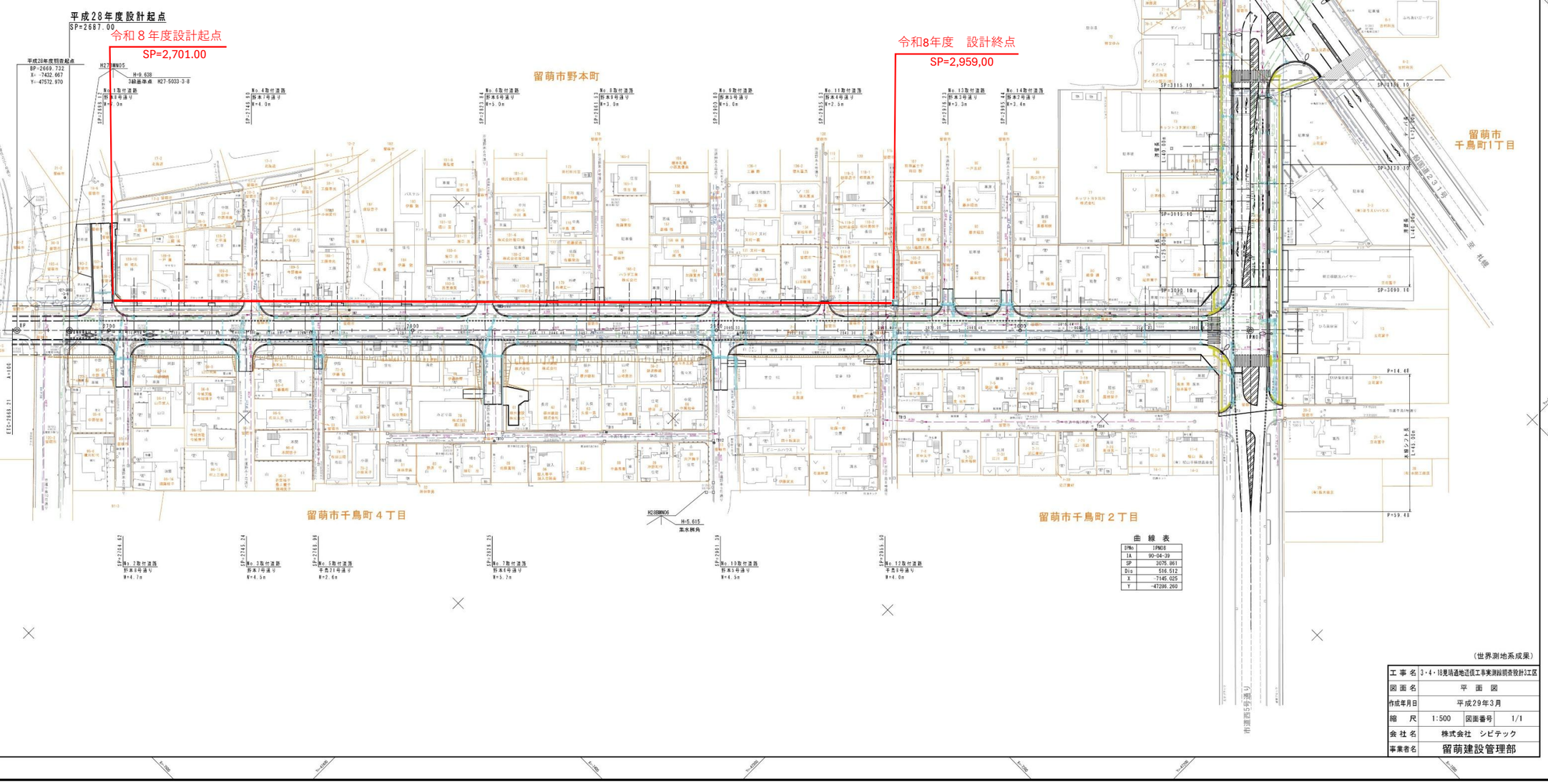

曲線表

IPno	IPN07
IA	45-23-55
R	200
A	100
L	50.000
r	7-09-43
TL	33.361
TK	16.692
D	108.864
α	31-04-29
L-CL	108.471
L-TL	55.605
SL	7.586
Dis	128.605
BTC	2459.741
BC	2509.741
EC	2618.212
ETC	2668.212
X	-7510.846
Y	-47650.897

曲線表

IPNo	IPN08
IA	90-04-39
SP	3075.861
Dis	516.512
X	-7145.025
Y	-47299.269

（世界測地系成果）

工事名	3・4・18見晴通地逆信工事実測縦断査設計3工区		
図面名	平面図		
作成年月日	平成29年3月		
縮尺	1:500	図面番号	1/1
会社名	株式会社　シビテック		
事業者名	留萌建設管理部		