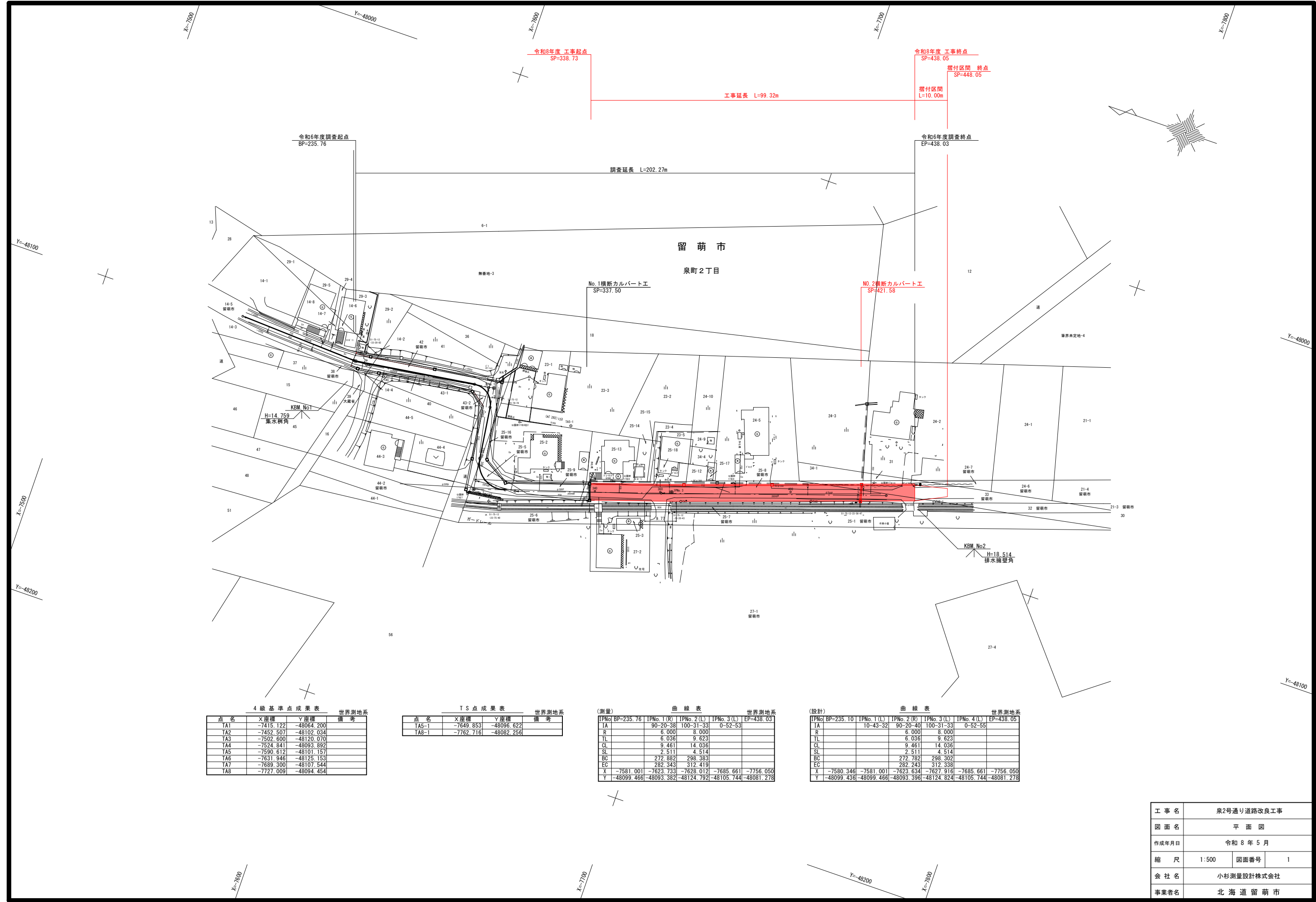


令和8年度

工 事 名 泉2号通り道路改良工事

[illegible]



4 級 基 準 点 成 果 表				世界測地系
点 名	X座標	Y座標	備 考	
TA1	-7415.122	-48064.200		
TA2	-7452.507	-48102.034		
TA3	-7502.600	-48120.070		
TA4	-7524.841	-48093.892		
TA5	-7590.612	-48101.157		
TA6	-7631.946	-48125.153		
TA7	-7689.300	-48107.544		
TA8	-7727.009	-48094.454		

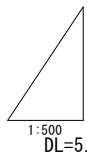
T S 点 成 果 表				世界測地系
点 名	X座標	Y座標	備 考	
TA5-1	-7649.853	-48096.622		
TA8-1	-7762.716	-48082.256		

(測量) 曲 線 表					世界測地系
IPNo	BP=235.76	IPNo.1(R)	IPNo.2(L)	IPNo.3(L)	EP=438.03
IA		90-20-38	100-31-33	0-52-53	
R		6.000	8.000		
TL		6.036	9.823		
CL		9.461	14.036		
SL		2.511	4.514		
BC		272.882	298.383		
EC		282.343	312.419		
X	-7581.001	-7623.733	-7628.012	-7685.661	-7756.050
Y	-48099.466	-48093.382	-48124.792	-48105.744	-48081.278

曲 線 表						世界測地系	
(設計)	IPNo	BP=235.10	IPNo.1 (L)	IPNo.2 (R)	IPNo.3 (L)	IPNo.4 (L)	EP=438.05
I	A		10-43-32	90-20-40	100-31-33	0-52-55	
R				6.000	8.000		
TL				6.036	9.823		
CL				9.461	14.036		
SL				2.511	4.514		
				272.782	298.302		
EC				282.243	312.338		
X		-7580.346	-7581.001	-7623.634	-7627.916	-7685.661	-7756.050
Y		-48099.436	-48099.466	-48093.396	-48124.824	-48105.744	-48081.278

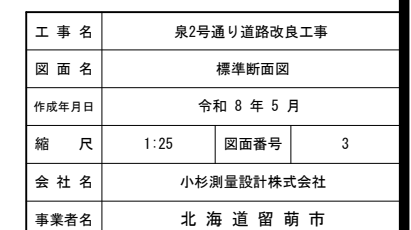
工 事 名	泉2号通り道路改良工事		
図 面 名	平 面 図		
作成年月日	令和 8 年 5 月		
縮 尺	1:500	図面番号	1
会 社 名	小杉測量設計株式会社		
事業者名	北 海 道 留 萌 市		

SH=1 : 500
SV=1 : 100



工 事 名	泉2号通り道路改良工事		
図 面 名	縦 断 図		
作成年月日	令和 8 年 5 月		
縮 尺	1:500	図面番号	2
会 社 名	小杉測量設計株式会社		
事業者名	北 海 道 留 萌 市		

—S=1:25

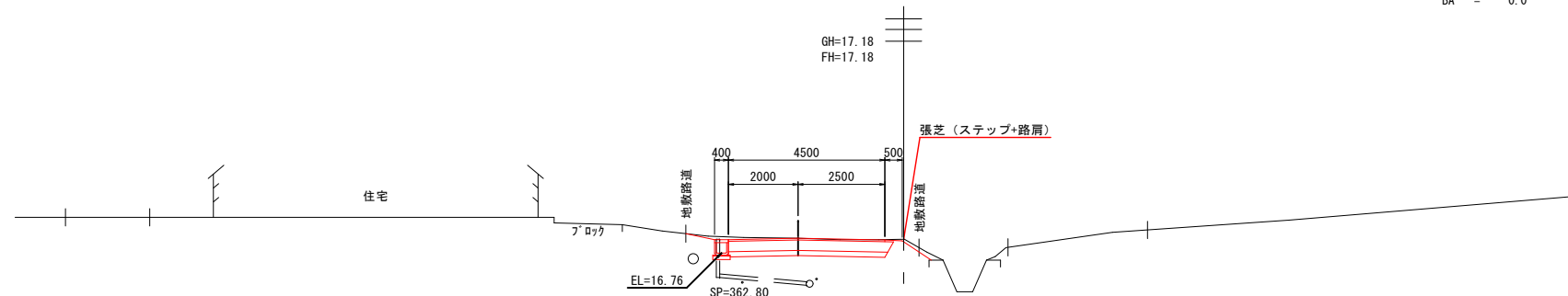


横断図(1)
S=1:100

凡 例
土砂掘削 : CA
路床盛土 : BA

SP=363.53 (設計)
SP=363.51
SP=363.55
51, 75, 12, 23, 20, 43

CA = 2.6
BA = 0.0



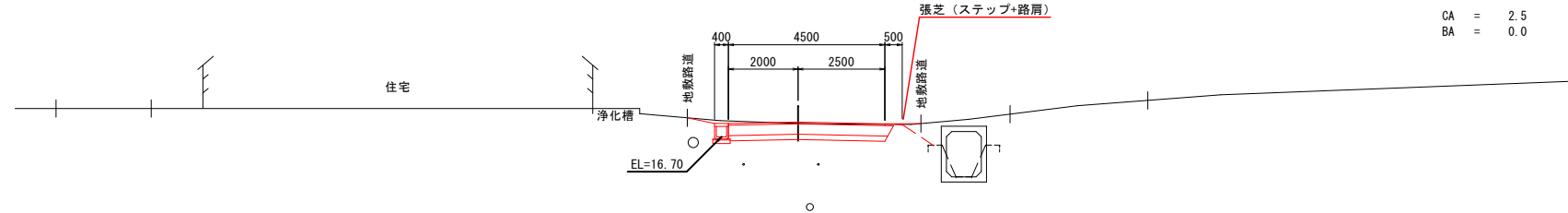
MCA = 2.55
MBA = 0.00

DL=14.00

SP=360.02 (設計)
SP=360.00

GH=17.08
FH=17.12

CA = 2.5
BA = 0.0



MCA = 2.60
MBA = 0.00

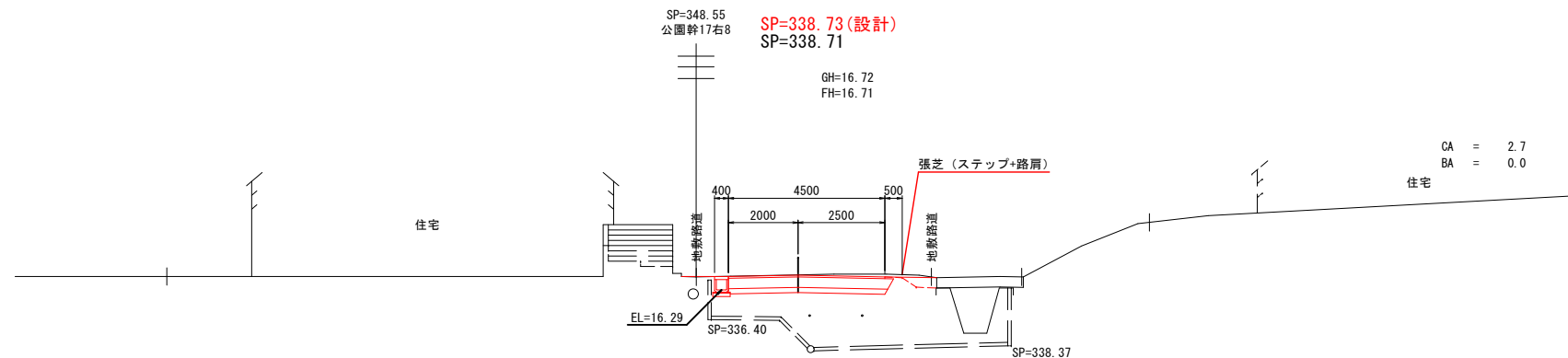
DL=14.00

SP=348.55
公園幹17右8

SP=338.73 (設計)
SP=338.71

GH=16.72
FH=16.71

CA = 2.7
BA = 0.0



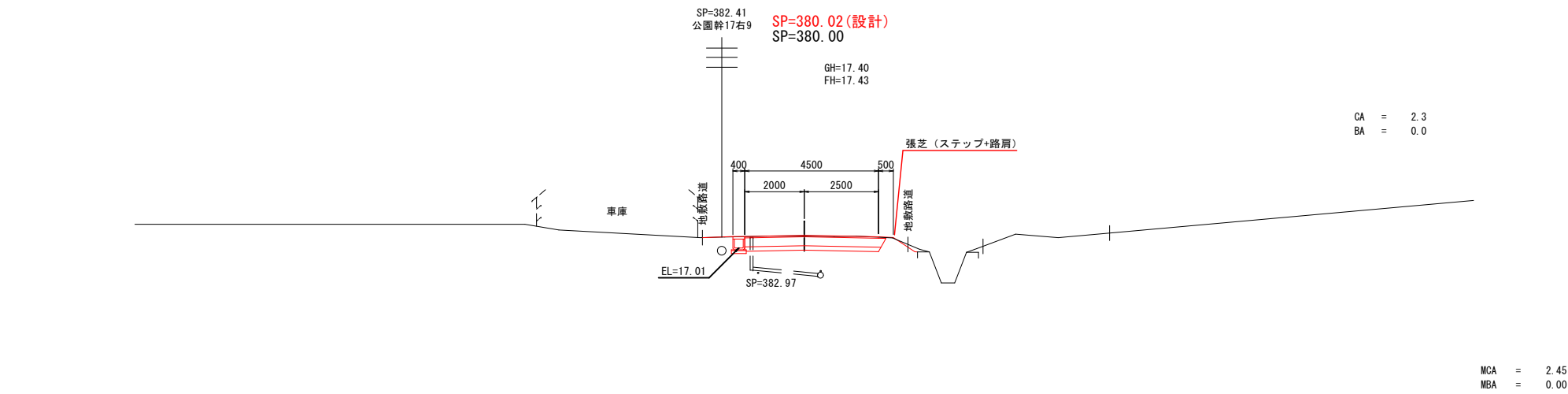
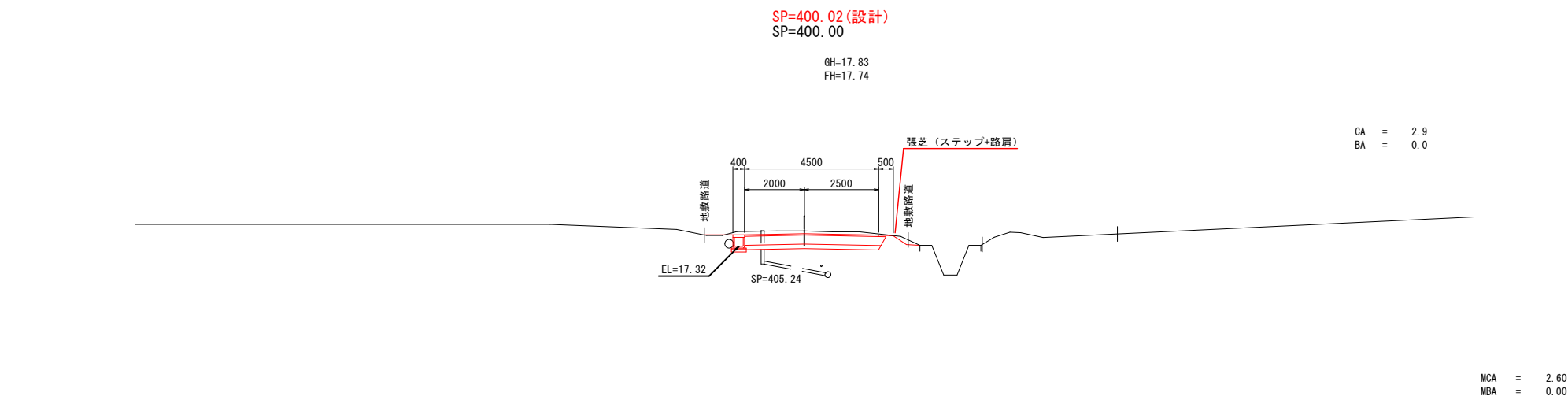
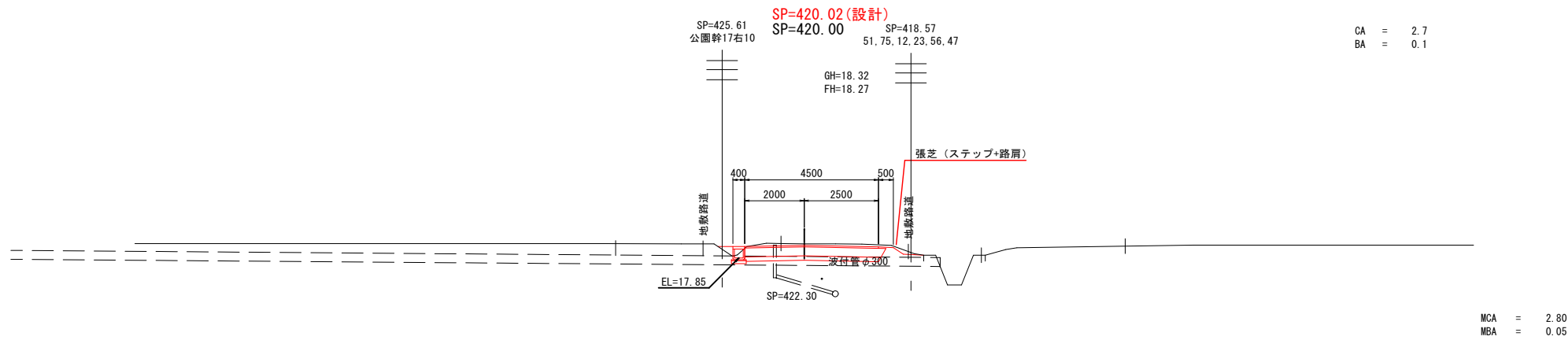
MCA = 2.60
MBA = 0.05

DL=14.00

工 事 名	泉2号通り道路改良工事		
図 面 名	横 断 図 (1)		
作成年月日	令和 8 年 5 月		
縮 尺	1:100	図面番号	4
会 社 名	小杉測量設計株式会社		
事業者名	北 海 道 留 萌 市		

横断図(2)
S=1:100

凡 例
土砂掘削 : CA
路床盛土 : BA



工 事 名	泉2号通り道路改良工事		
図 面 名	横 断 図 (2)		
作成年月日	令和 8 年 5 月		
縮 尺	1:100	図面番号	5
会 社 名	小杉測量設計株式会社		
事業者名	北 海 道 留 萌 市		

横断図(3)
S=1:100

凡 例
土砂掘削 : CA
路床盛土 : BA

SP=448.05 (設計)
SP=448.03

GH=19.04
FH=19.04

CA = 1.3
BA = 0.0

MCA = 1.90
MBA = 0.00

SP=438.05 (設計)
SP=438.03

GH=18.84
FH=18.79

CA = 2.5
BA = 0.0

MCA = 2.60
MBA = 0.05

工 事 名	泉2号通り道路改良工事		
図 面 名	横 断 図 (3)		
作成年月日	令和 8 年 5 月		
縮 尺	1:100	図面番号	6
会 社 名	小杉測量設計株式会社		
事業者名	北 海 道 留 萌 市		

作工平面図

1:300

令和6年度 設計終点

EP=448.05

令和6年度 測量調査終点

EP=438.03

令和6年度 測量調査起点

BP=235.76

集水樹集計表

左		側	
測 点	センター～離れ	天端高	備 考
-240.00-	-2.20-	+14.76-	
-260.00-	-2.20-	+15.31-	
-277.50-	-5.62-	+15.77-	
-298.17-	-2.35-	+16.01-	
-312.52-	-2.12-	+16.13-	
-338.31-	-2.20-	+16.63-	横断カルバート
367.31	2.20	17.21	
394.31	2.20	17.59	
421.75	2.20	18.28	横断カルバート

令和8年度 工事起点

SP=338.73

令和8年度 工事終点

SP=438.05

摺付区間 終点

SP=448.05

集水樹集計表

右		側	
測 点	センター～離れ	天端高	備 考
-236.81-	-2.16-	+14.68-	
-243.40-	-2.20-	+14.86-	
-272.65-	-2.32-	+15.66-	
-298.69-	-2.21-	+16.01-	
-304.54-	-6.35-	+16.06-	
-336.37-	-2.92-	+16.58-	横断カルバート
421.35	2.92	18.26	横断カルバート

視線誘導標

SP=313.00

視線誘導標

SP=333.00

視線誘導標

SP=353.00

張芝(ステップ+路肩)

SP=342.65～SP356.70

視線誘導標設置箇所

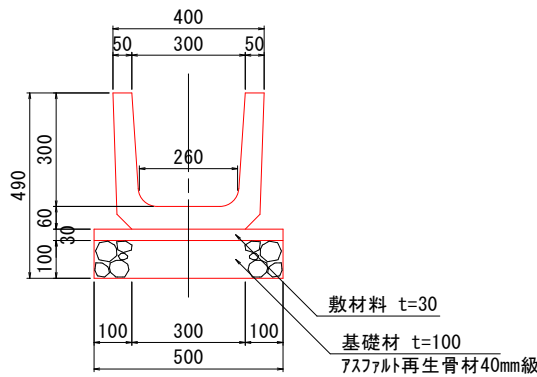
右		側	
測 点	センター～離れ	備 考	
-313.00-	-2.75-		
-333.00-	-2.75-		
353.00	2.75		
373.00	2.75		
393.00	2.75		
413.00	2.75		
433.00	2.75		

工 事 名	泉2号通り道路改良工事		
図 面 名	作工平面図		
作成年月日	令和 8 年 5 月		
縮 尺	1:300	図面番号	7
会 社 名	小杉測量設計株式会社		
事業者名	北 海 道 留 萌 市		

附帯作工図

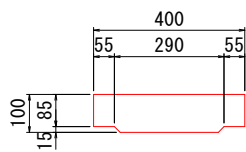
プレキャストU型側溝
S=1:10

U300B
L=2000
W= 264kg/個



集水樹 I 型 A
S=1:20

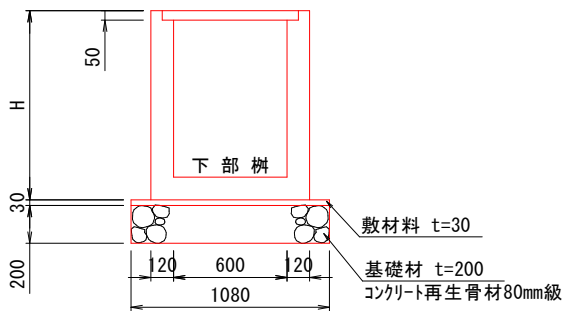
U-300コンクリート蓋 (2種)
L=600 S=1:10
W= 54kg/個



正面

鋼製蓋 (T-25/普通目)
710×710×71, W=60.8kg

下部平面



下部樹 H=700 (1基当り)
樹重量 : 644kg

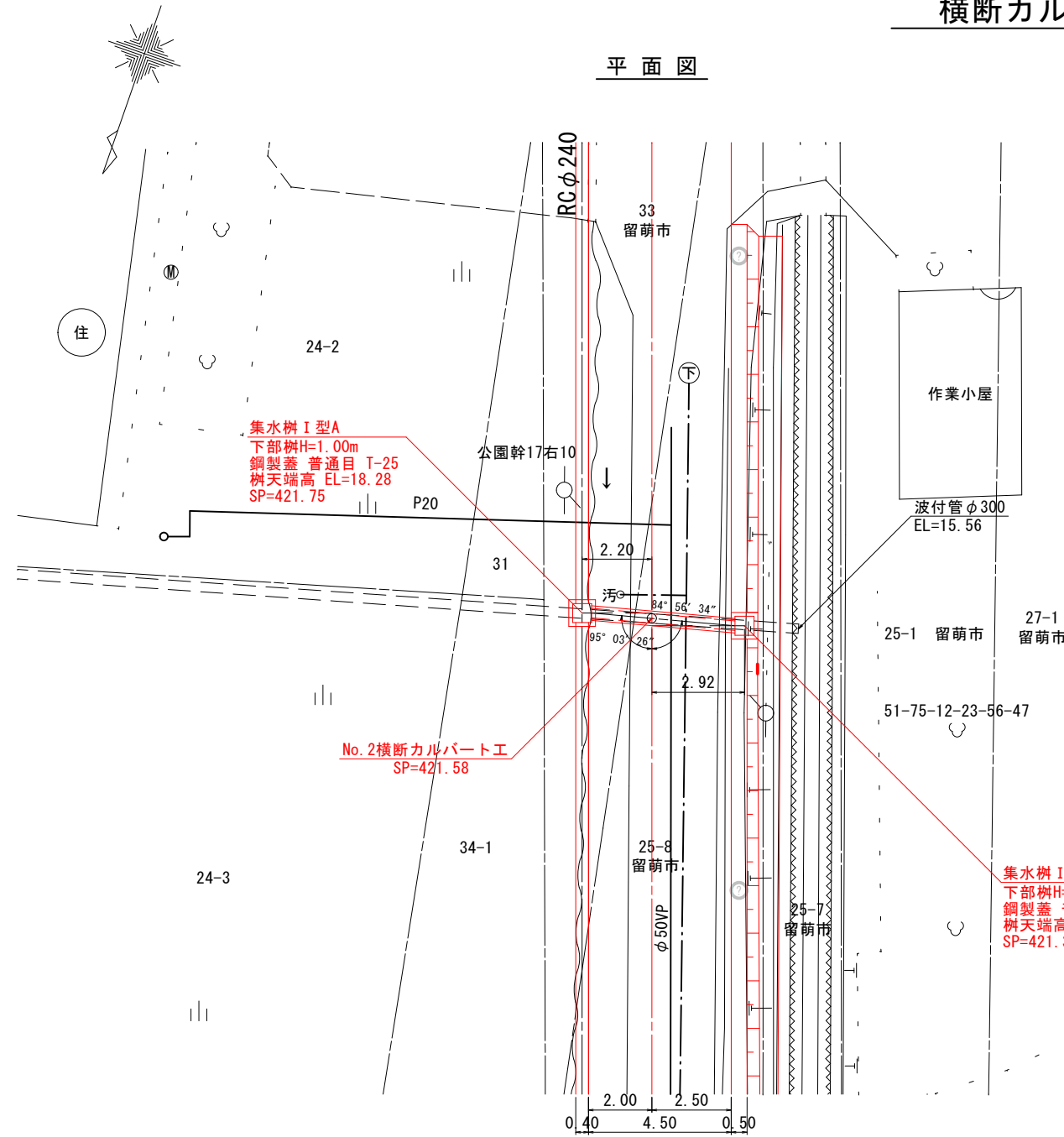
下部樹 H=1000 (1基当り)
樹重量 : 759kg
コンクリート量 : 0.323m3

工 事 名	泉2号通り道路改良工事		
図 面 名	附帯作工図		
作成年月日	令和 8 年 5 月		
縮 尺	図 示	図面番号	8
会 社 名	小杉測量設計株式会社		
事業者名	北 海 道 留 萌 市		

横断カルバート工詳細図

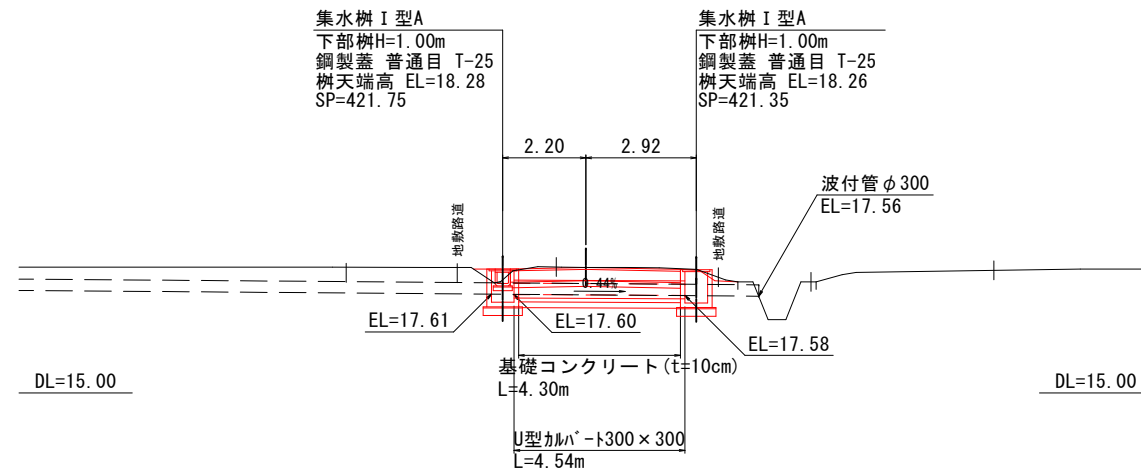
S=1:100

平面図

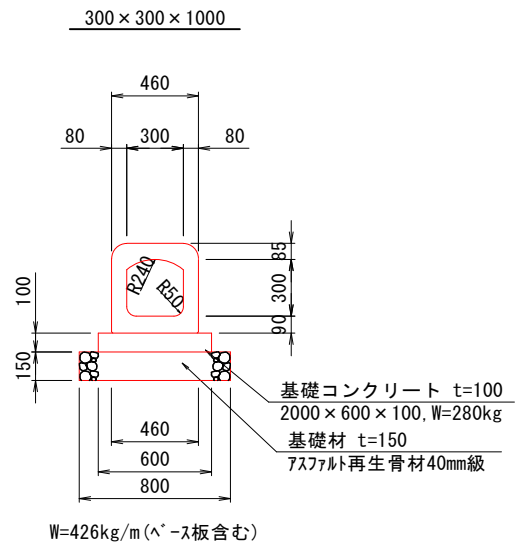


断面図

No. 2横断カルバート工
SP=421.58



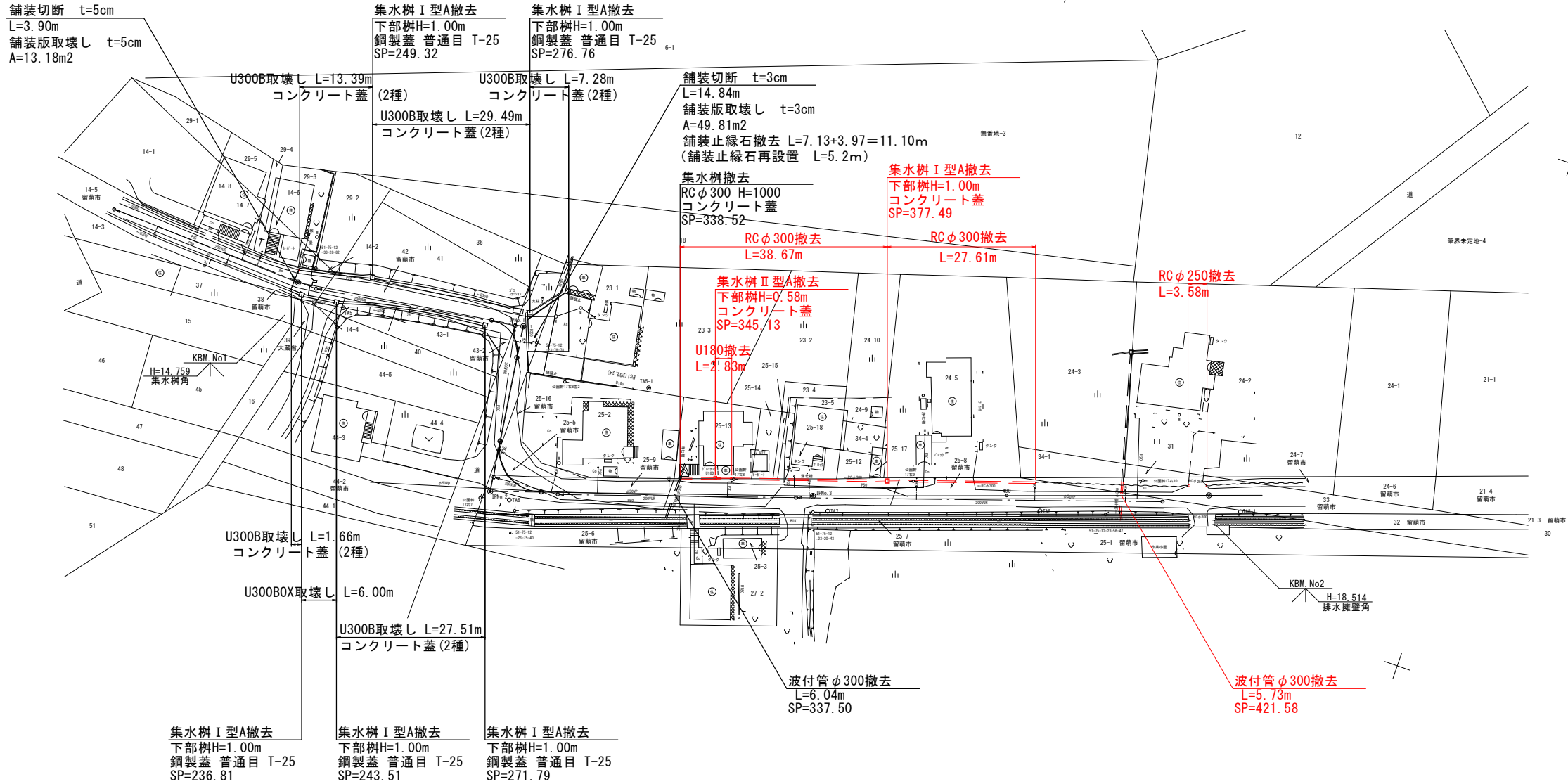
プレキャストU型カルバート
(コンクリート基礎) S=1:20



工事名	泉2号通り道路改良工事		
図面名	横断カルバート工詳細図		
作成年月日	令和 8 年 5 月		
縮尺	1:100	図面番号	9
会社名	小杉測量設計株式会社		
事業者名	北海道留萌市		

撤去平面図(参考図)
1:500

留 萌 市
泉町2丁目



工 事 名	泉2号通り道路改良工事		
図 面 名	撤去平面図		
作成年月日	令和 8 年 5 月		
縮 尺	1:500	図面番号	10
会 社 名	小杉測量設計株式会社		
事業者名	北 海 道 留 萌 市		