

$S=1:200$

※赤は新設箇所

SP=687.65

宅内配管と新設取付管接合部

既設宅棟

新設柵 6

撤去宅柵1  
(隠れてる)

撤去柵6  
(隠れてる)

VP150撤去  
 $L=18.00m$

既設取付管 YU150  
 $L=6.06m$

年 度	令和 8 年度		
路 線 名			
工 事 名	汚水1-4号幹線公共樹設置工事		
図 面 名	平面図(1)		
縮 尺	1 : 200	図面番号	1
設計年月日	令和 年 月 日		
留 萌 市 役 所			

$S=1:200$





汚水枡詳細図

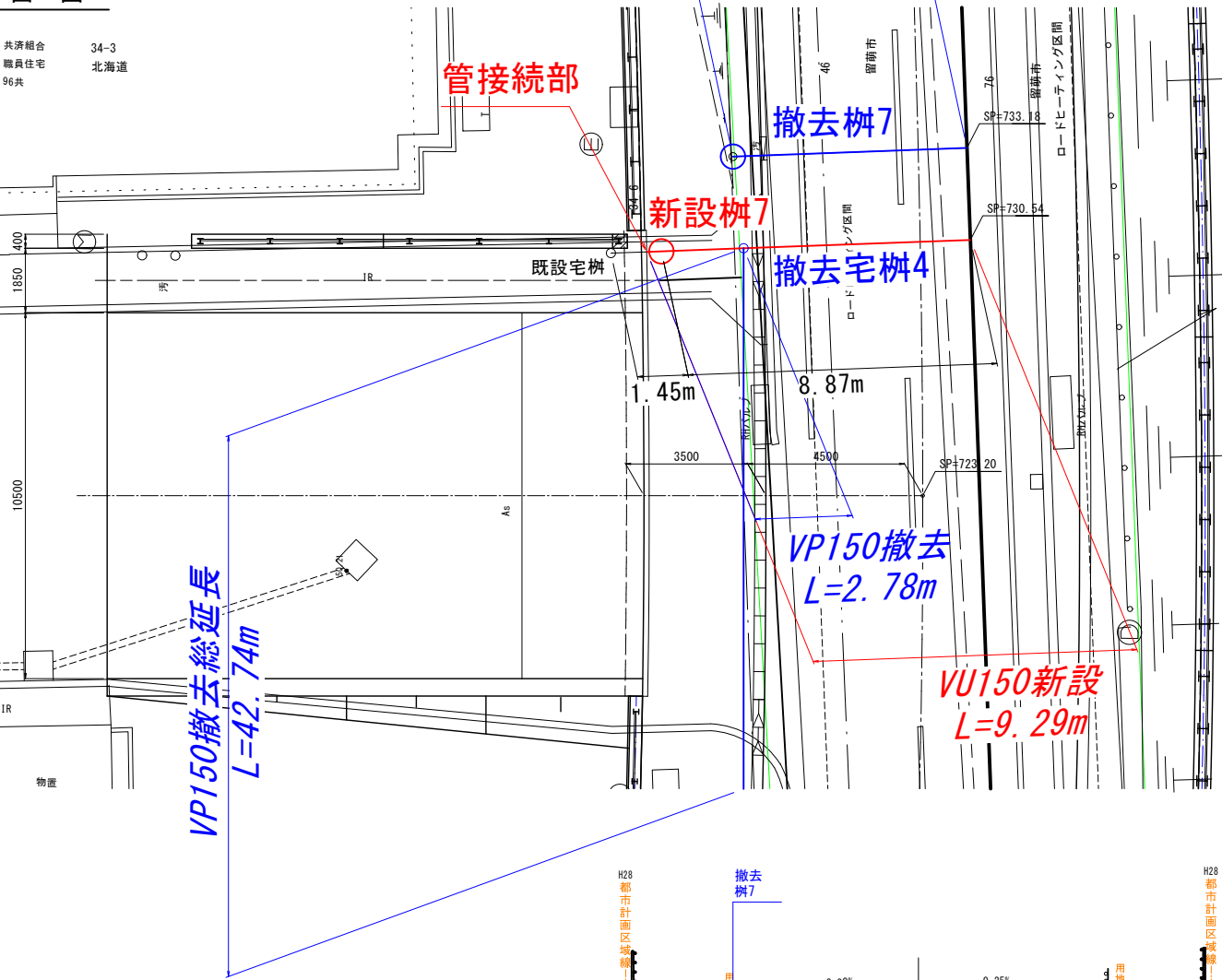
S=1:100

汚水枡No. 7

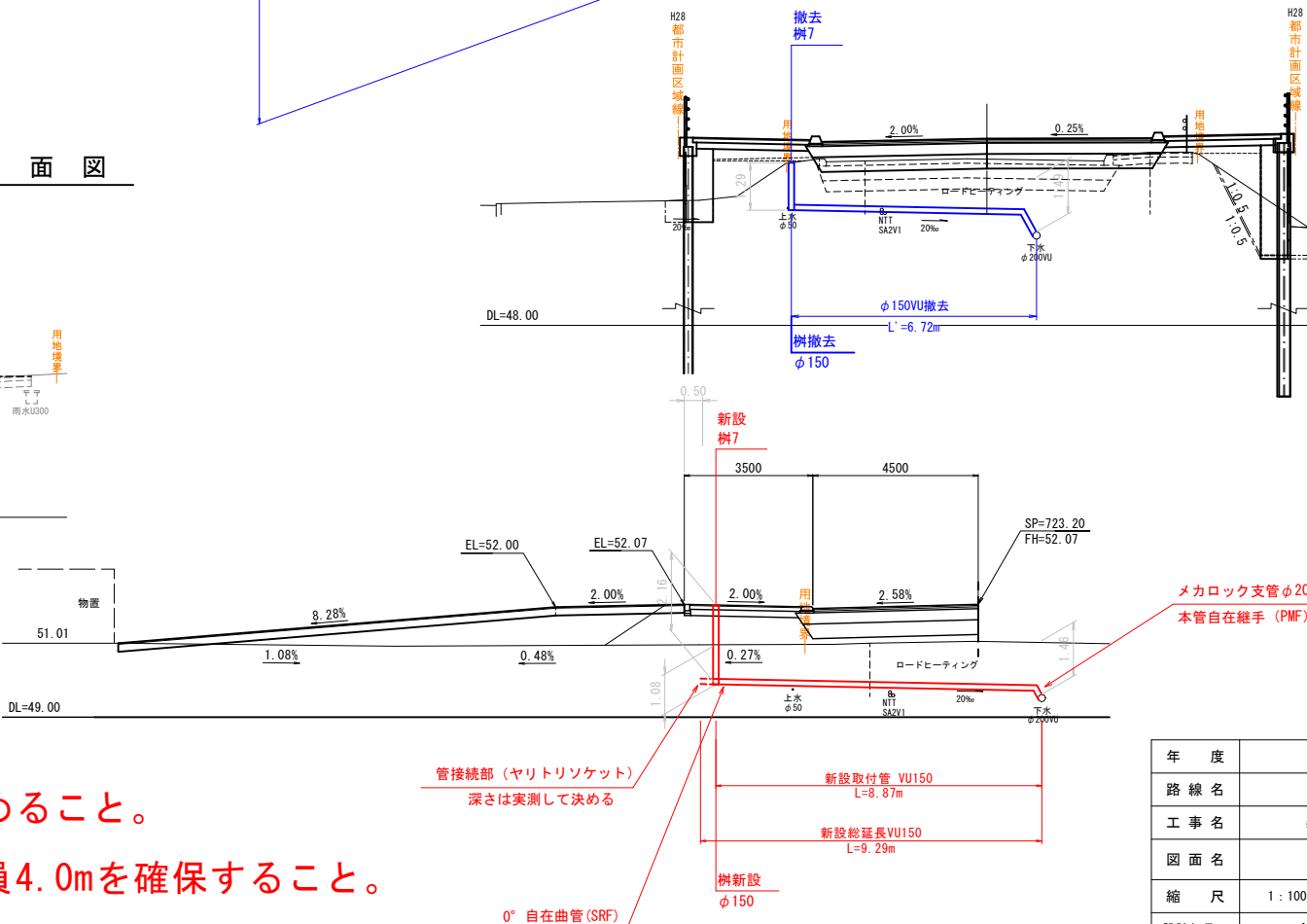
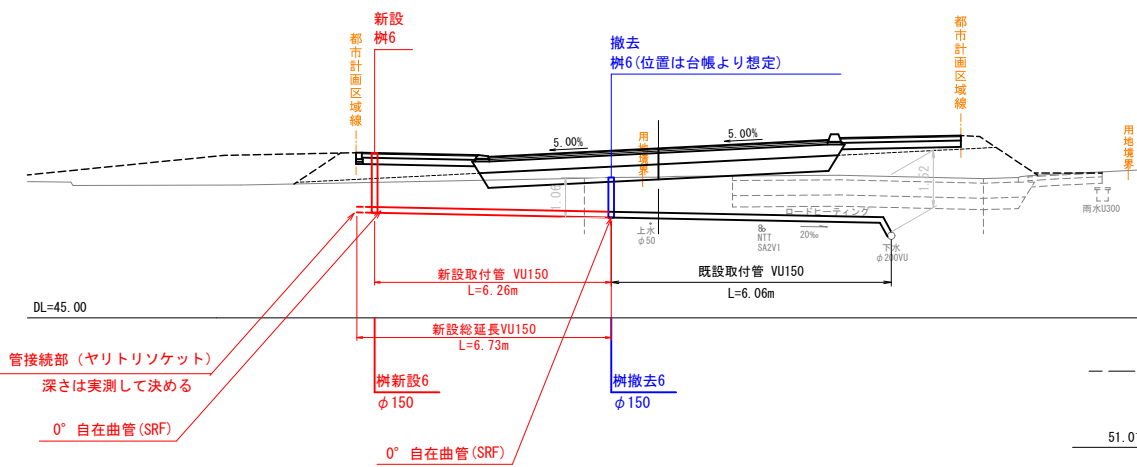
平面図

共済組合  
職員住宅  
96共

34-3  
北海道



側面図



※側面図は想定であるので、現地の汚水枡及び宅内枡を実測して高さ・位置を決めること。

※下水道本管理設側車線の施工時は、反対車線路肩部に敷鉄板を設置し、通行幅員4.0mを確保すること。

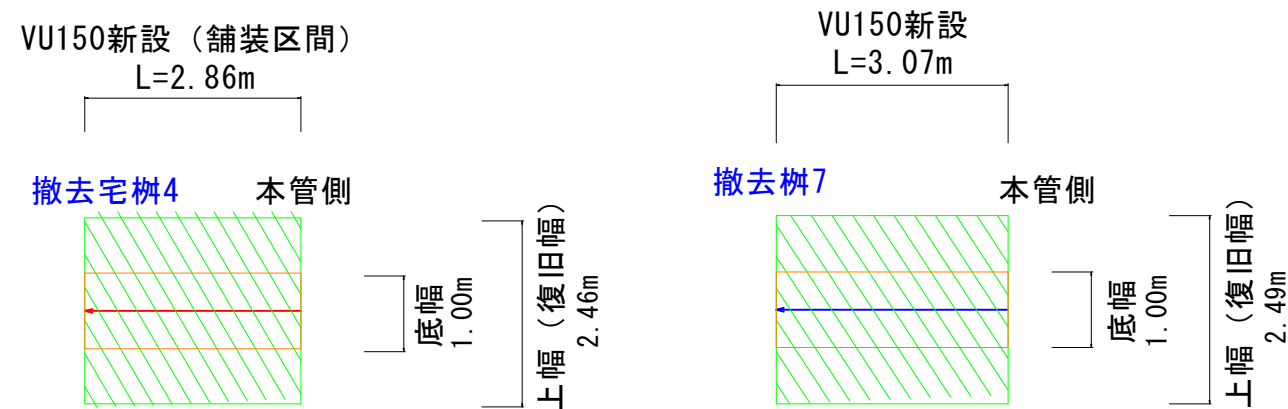
(敷鉄板の規格・敷設範囲については現地条件及び発注者との協議結果による)

年 度	令和 8 年度		
路 線 名			
工 事 名	共済住宅汚水樹設置・撤去工事		
図 面 名	汚水樹詳細図		
縮 尺	1 : 100	図面番号	3
設計年月日	令和 年 月 日		
留 萌 市 役 所			

# 復旧平面図

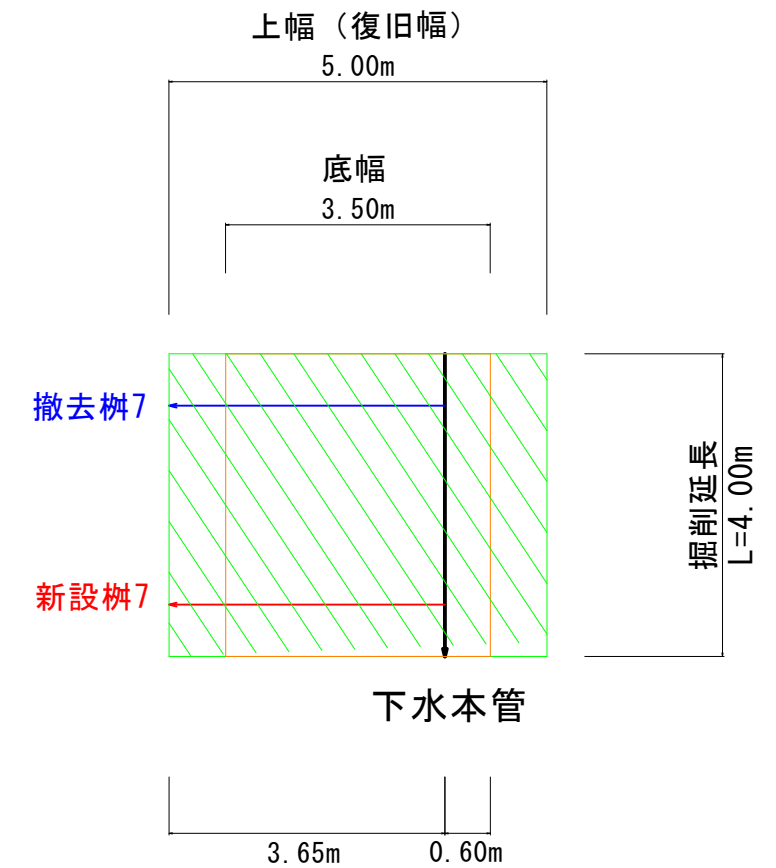
## 公共柵埋設側車線

S=1:50



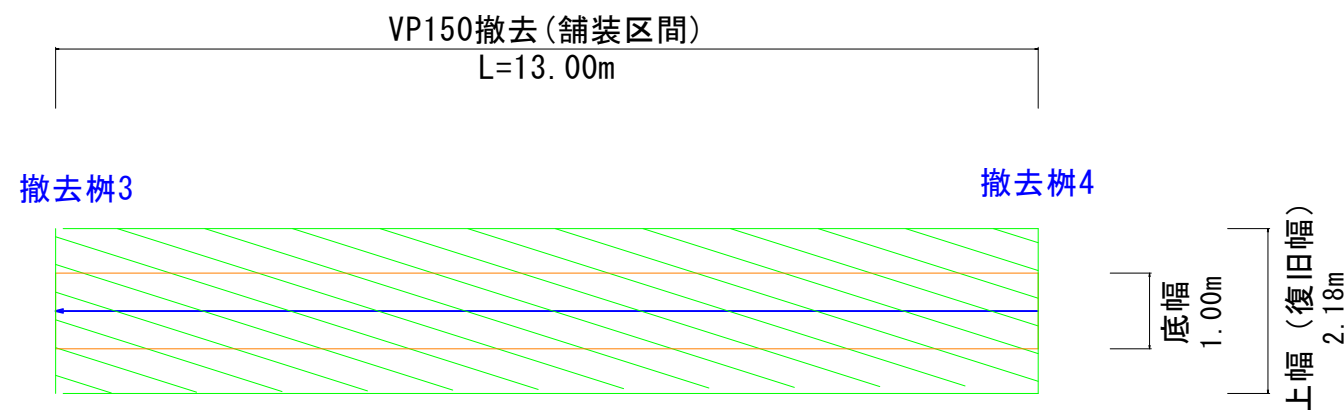
## 本管埋設側車線

S=1:50




## 2 棟接続配管撤去時

S=1:50



## 現況道路舗装路盤構成

S=1:30



※掘削法面は1:0.5とする。

年 度	令 和 8 年 度		
路 線 名	3・4・18見晴通		
工 事 名	污水1~4号幹線公共柵設置工事		
図 面 名	復旧平面図		
縮 尺	図示	図面番号	04
作成年月	令和 8 年 6 月		
事業者名	留萌市		