

汚水・雨水マンホール 対応一覧表

汚水マンホール

管理番号		種別	サイズ	対応	現況	計画	FH-GH	備考
					天端高 GH	天端高 FH- 1cm		
							(m)	
汚	1	1号MH	φ 900	嵩上げ	35.98	35.99	0.01	インバート汚い
汚	2	1号MH	φ 900	嵩上げ	37.68	37.72	0.04	
汚	3	1号MH	φ 900	嵩上げ	38.01	38.05	0.04	開かず
汚	22	0号MH	φ 750	切り下げ	36.13	36.09	-0.04	開かず
汚	23	1号MH	φ 900	嵩上げ	35.63	35.67	0.04	
汚	24	1号MH	φ 900	嵩上げ	37.09	37.20	0.11	
汚	25	1号MH	φ 900	嵩上げ	37.93	38.03	0.10	開かず
汚	26	1号MH	φ 900	切り下げ	42.25	42.11	-0.14	開かず
汚	27	1号MH	φ 900	切り下げ	42.56	42.54	-0.02	
汚	28	1号MH	φ 900	切り下げ	44.15	44.05	-0.10	開かず
小計		0号MH	φ 750	切り下げ	1 箇所			1 箇所
				嵩上げ	0 箇所			
				撤去	0 箇所			
小計		1号MH	φ 900	切り下げ	3 箇所			9 箇所
				嵩上げ	6 箇所			
				撤去	0 箇所			
合計				10 箇所				

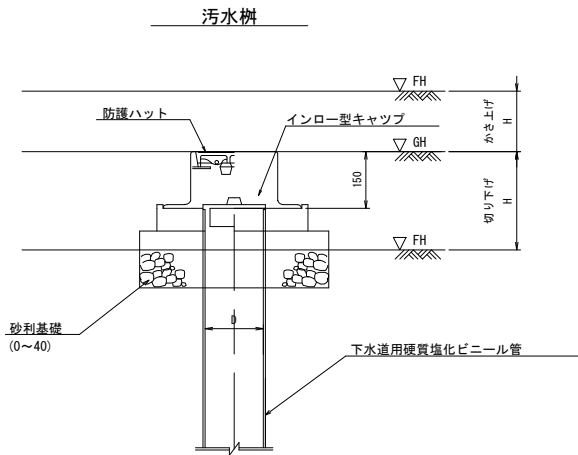
雨水マンホール

管理番号		種別	サイズ	対応	現況	計画	FH-GH	備考
					天端高 GH	天端高 FH- 1cm		
							(m)	
雨	1	1号MH	φ 900	嵩上げ	37.37	37.65	0.28	
雨	2	1号MH	φ 900	切り下げ	38.25	38.23	-0.02	
雨	3	1号MH	φ 900	嵩上げ	41.14	41.31	0.17	
雨	4	1号MH	φ 900	嵩上げ	42.75	42.77	0.02	
小計		1号MH	φ 900	切り下げ	1 箇所		4 箇所	
				嵩上げ	3 箇所			
				撤去	0 箇所			
合計				4 箇所				

年 度	令和 8 年度		
路 線 名			
工 事 名	下水道施設支障物件移設等工事		
図 面 名	汚水・雨水マンホール 対応一覧表		
縮 尺	-	図面番号	1
設計年月日	令和 年 月 日		
留 萌 市 役 所			

汚水樹 かさ上げ・切り下げ工図

S=1:10

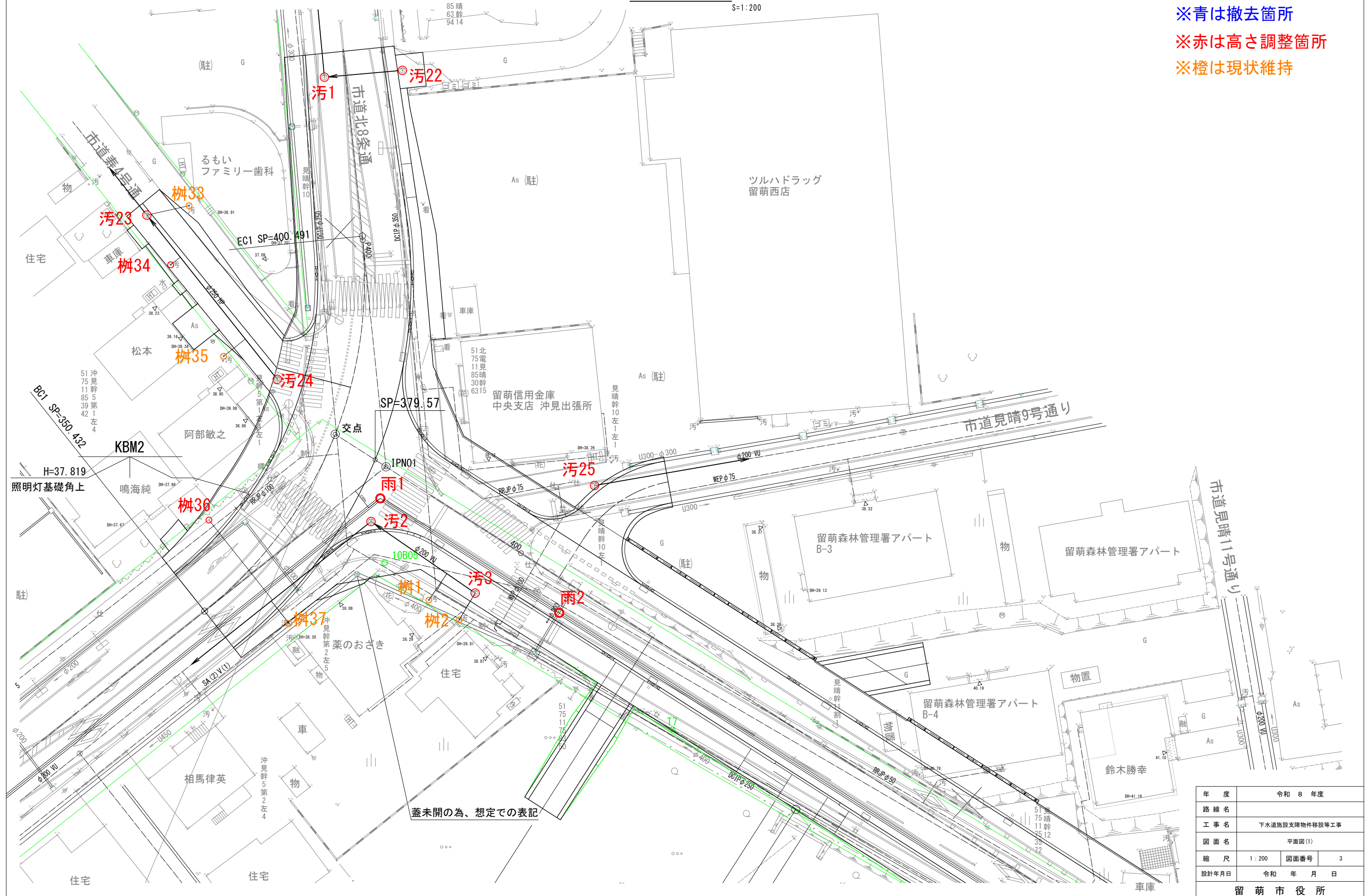


1工区

管理番号		種別	サイズ	対応	現況	計画	FH-GH	備考
					天端高 GH	天端高 FH- 1cm (m)		
樹	1	塩ビ樹	φ 150	現状維持	38.10	38.10	0.00	
樹	2	塩ビ樹	φ 150	現状維持	38.24	38.24	0.00	
樹	3	塩ビ樹	φ 150	撤去				
樹	33	塩ビ樹	φ 150	現状維持	35.86	35.86	0.00	(想定)開かず
樹	34	塩ビ樹	φ 150	嵩上げ	35.93	36.09	0.16	
樹	35	塩ビ樹	φ 100	現状維持	36.68	36.68	0.00	
樹	36	塩ビ樹	φ 150	切り下げ	37.69	37.68	-0.01	
樹	37	塩ビ樹	φ 150	現状維持	37.74	37.74	0.00	
樹	38	塩ビ樹	φ 150	切り下げ	44.08	44.00	-0.08	
小計		塩ビ樹	φ 100	切り下げ	0箇所		1箇所	
				嵩上げ	0箇所			
				撤去	0箇所			
				現状維持	1箇所			
小計		塩ビ樹	φ 150	切り下げ	2箇所		8箇所	
				嵩上げ	1箇所			
				撤去	1箇所			
				現状維持	4箇所			
合計				9箇所				

年 度	令和 8 年度		
路 線 名			
工 事 名	下水道施設支障物件移設等工事		
図 面 名	汚水樹かさ上げ・切り下げ工図		
縮 尺	1 : 10	図面番号	2
設計年月日	令和 年 月 日		
留 萌 市 役 所			

$S=1:200$



※橙は現状維持

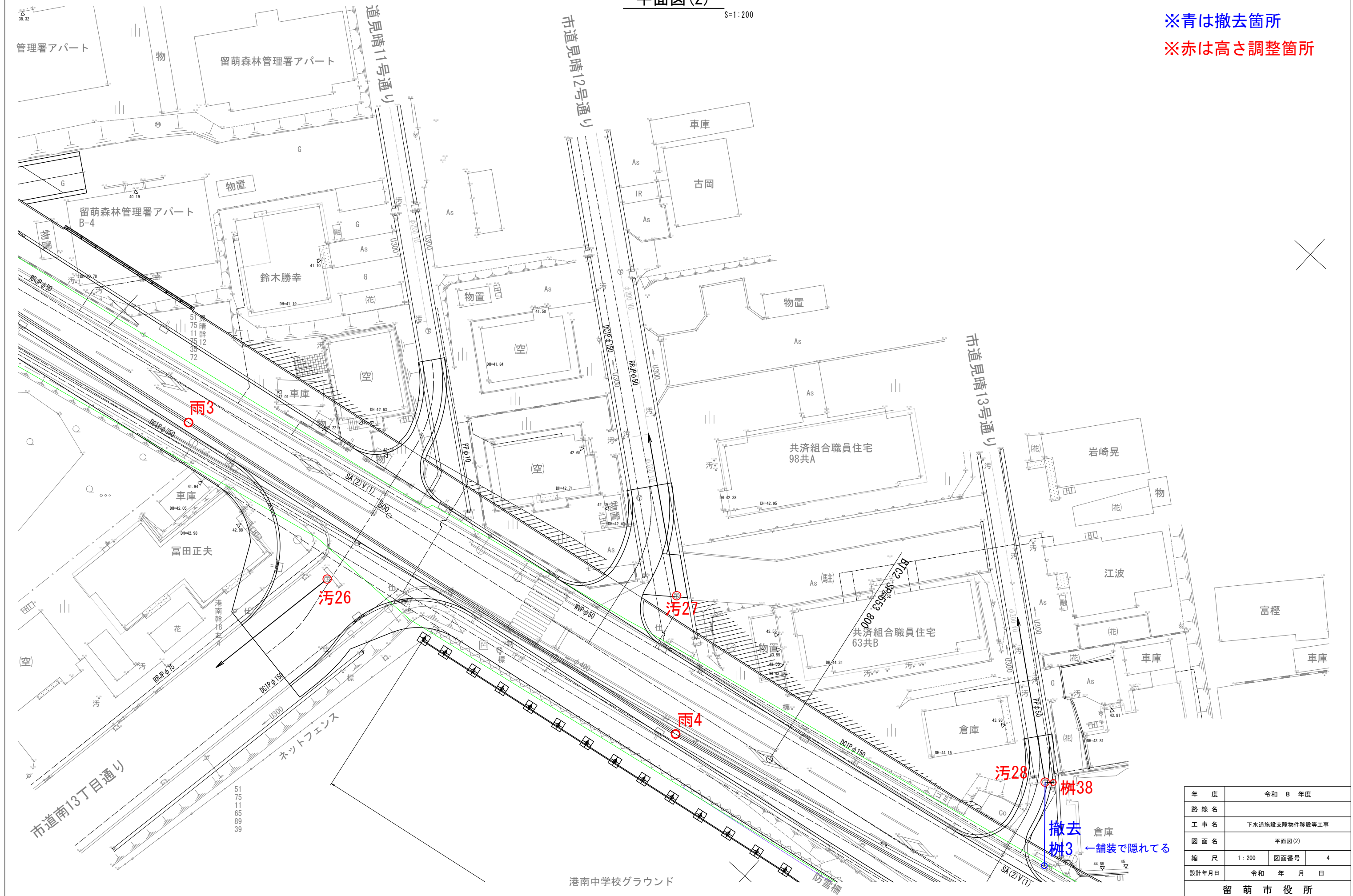
年 度	令和 8 年度		
路 線 名			
工 事 名	下水道施設支障物件移設等工事		
図 面 名	平面図 (1)		
縮 尺	1 : 200	図面番号	3
設計年月日	令和 年 月 日		
留 萌 市 役 所			

平面図(2)

S=1:200

※青は撤去箇所

※赤は高さ調整箇所



年 度	令和 8 年度		
路 線 名			
工 事 名	下水道施設支障物件移設等工事		
図 面 名	平面図 (2)		
縮 尺	1 : 200	図面番号	4
設計年月日	令和 年 月 日		
留 萌 市 役 所			

$S=1:200$

令和 8 年度工事終点
SP=620.00

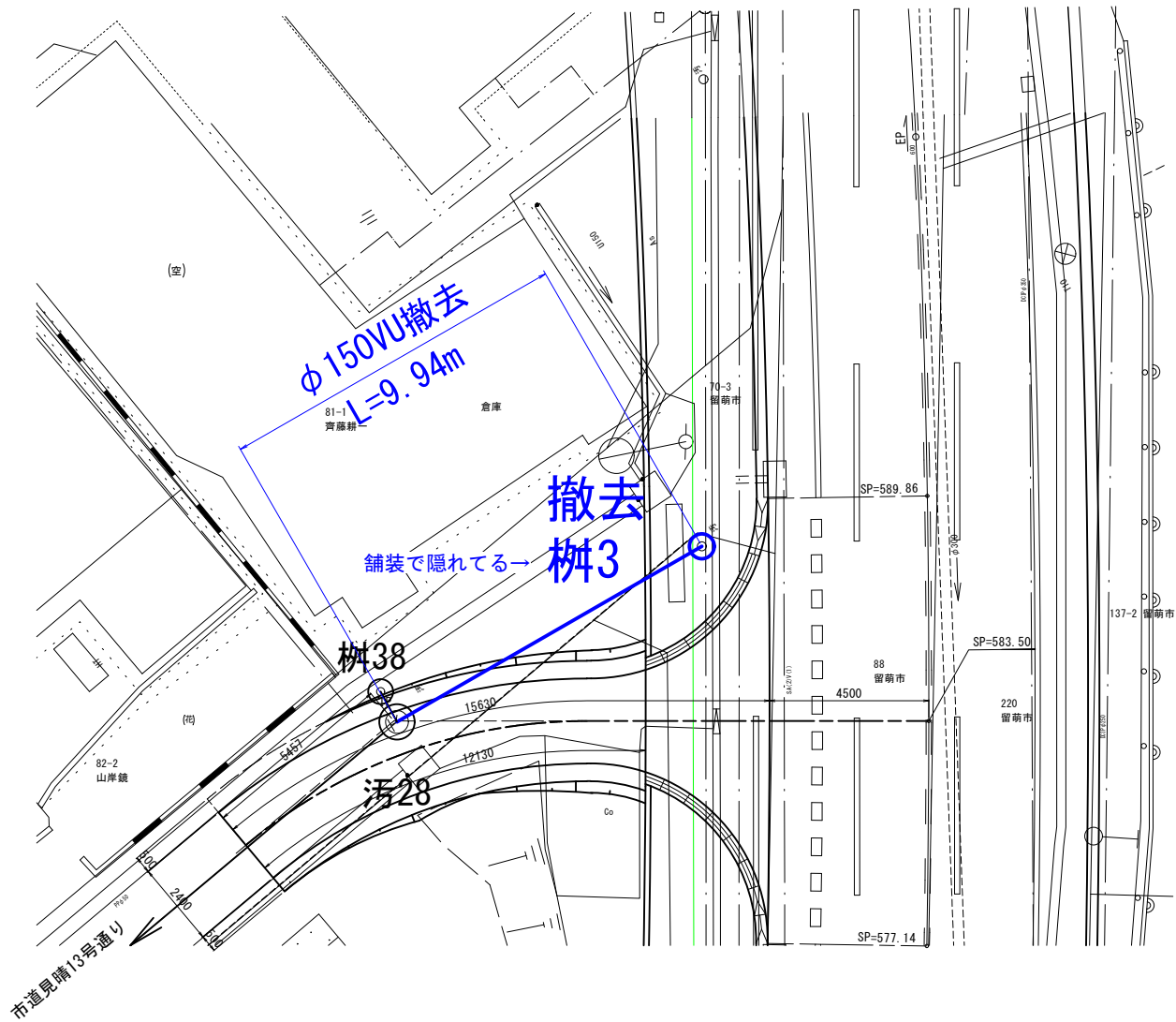


汚水柵詳細図

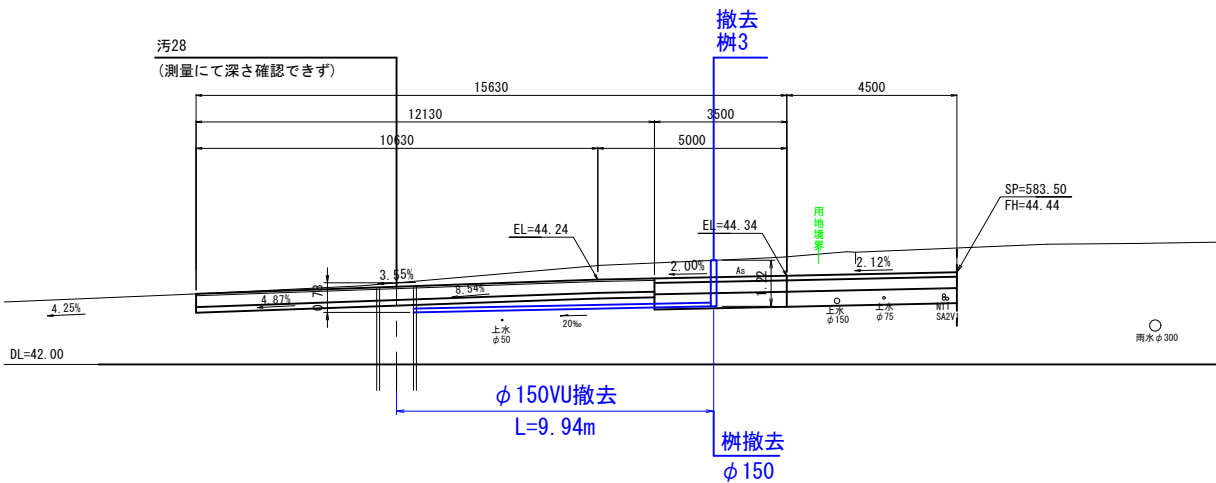
S=1:100

平面図

汚水柵No. 3

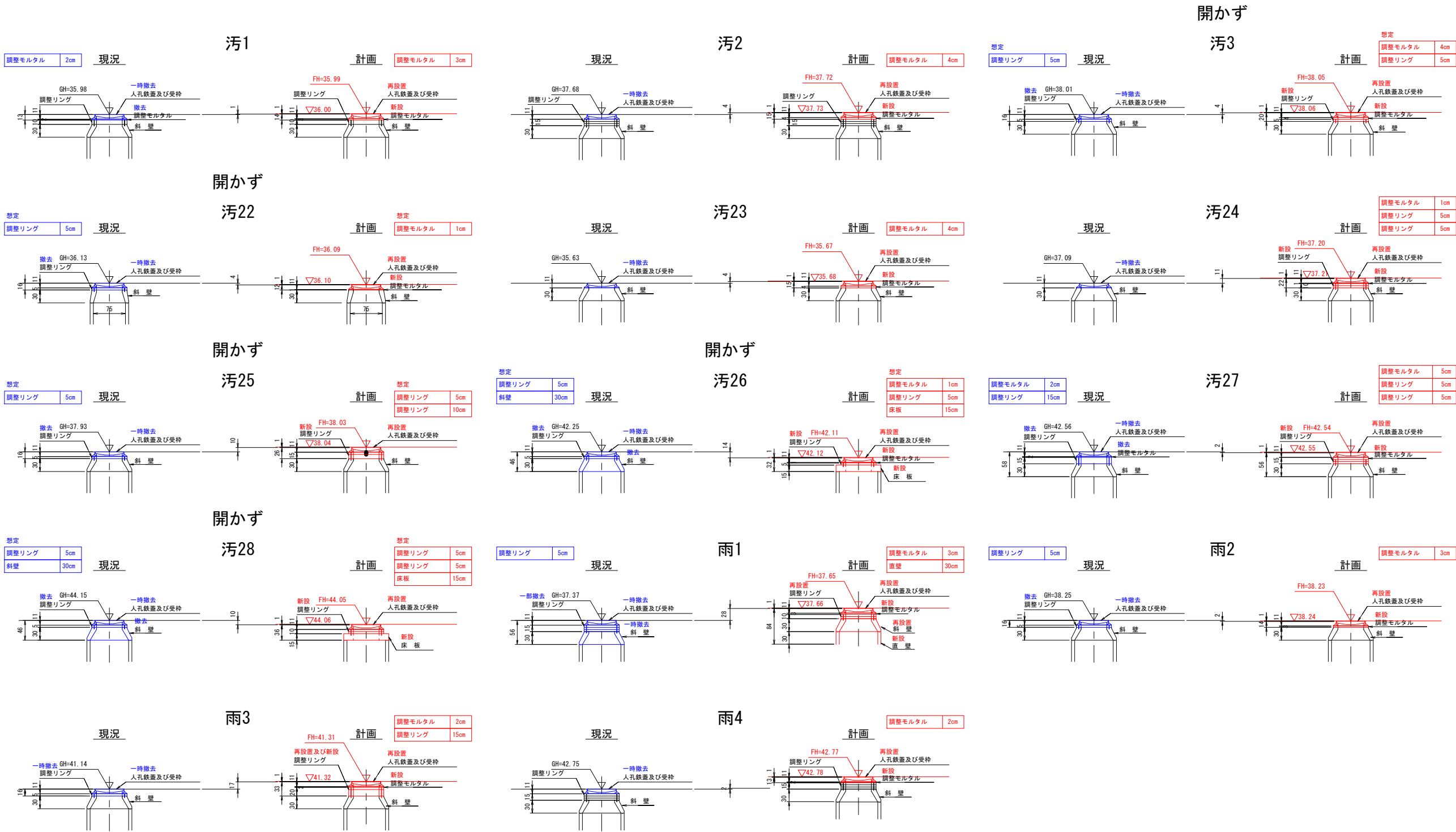


側面図



年 度	令和 8 年度		
路 線 名			
工 事 名	下水道施設支障物件移設等工事		
図 面 名	汚水柵詳細図		
縮 尺	1 : 100	図面番号	6
設計年月日	令和 年 月 日		
留 萌 市 役 所			

1工区汚水MH



年 度	令和 8 年度		
路 線 名			
工 事 名	下水道施設支障物件移設等工事		
図 面 名	汚水・雨水マンホール かさ上げ・切り下げ工図		
縮 尺	1 : 50	図面番号	7
設計年月日	令和 年 月 日		
留 萌 市 役 所			

土工定規図

掘削深H=1.50以上

取付管 S=1:10

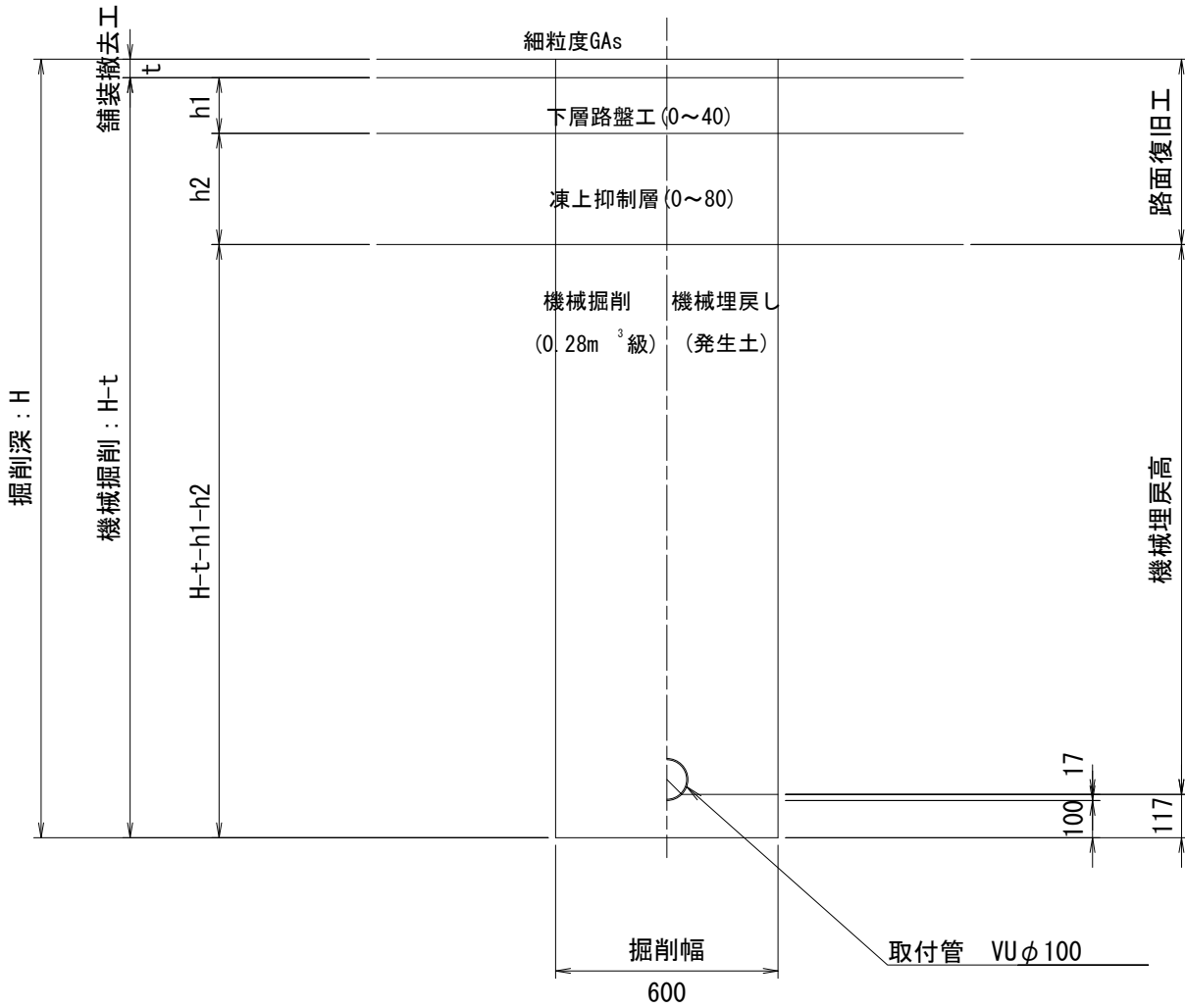
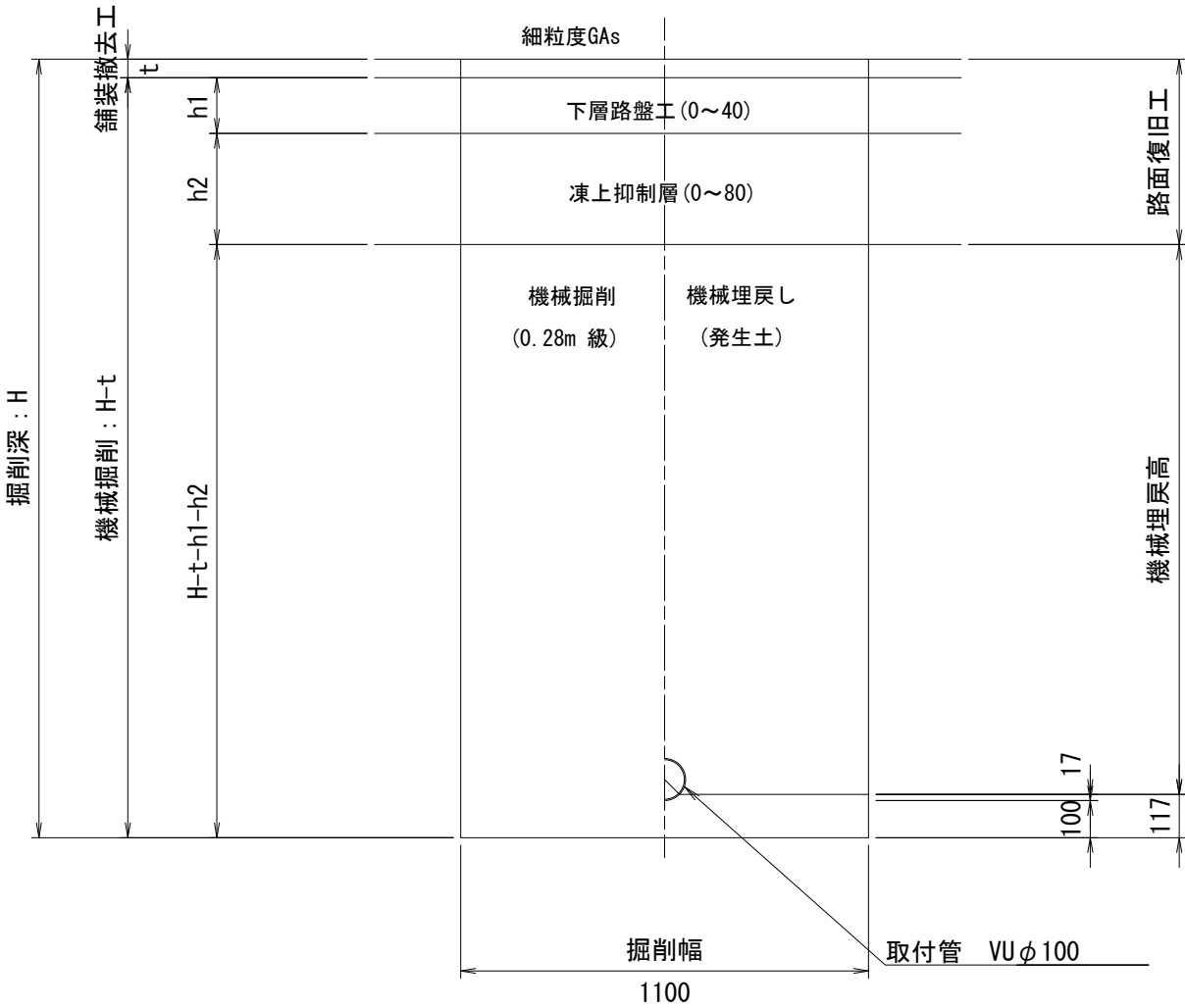
掘削深H=1.50未満

掘削

埋戻し

掘削

埋戻し



※取付管土留は、軽量鋼矢板とする。

年 度	令和 8 年度		
路 線 名			
工 事 名	下水道施設支障物件移設等工事		
図 面 名	土工定規図		
縮 尺	図示	図面番号	8
設計年月日	令和 年 月 日		
留 萌 市 役 所			

NON SCALE

NON SCALE

平面図



投 置 高	支保工段数
2.0m 以下	1 段
3.5m 以下	2 段
4.0m 未満	3 段

年 度	令和 8 年度		
路 線 名			
工 事 名	下水道施設支障物件移設等工事		
図 面 名	仮設構造図		
縮 尺	NON SCALE	図面番号	9
設計年月日	令和 年 月 日		
留 萌 市 役 所			