

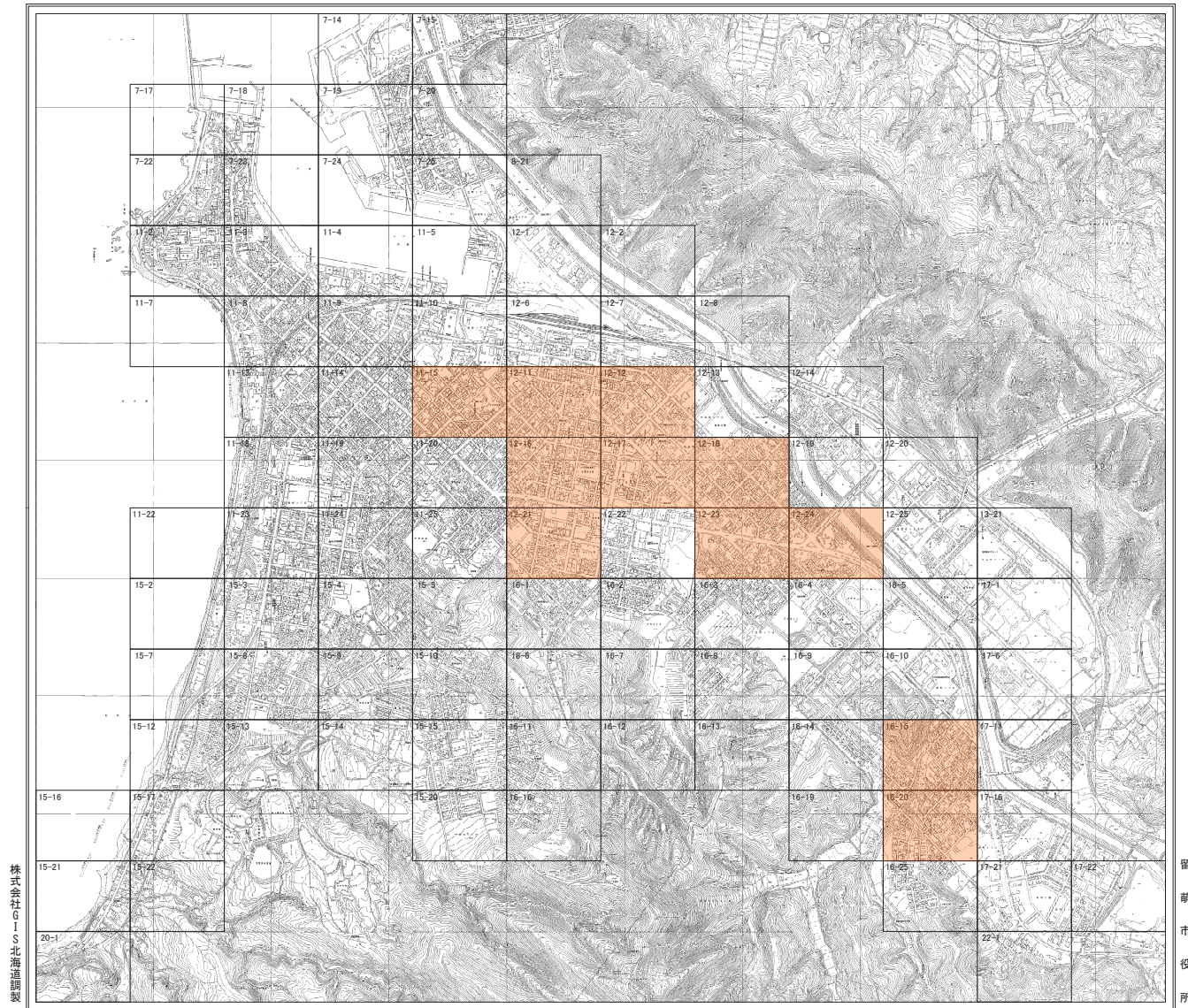
管渠清掃箇所図

勾配不良清掃箇所（赤色表示） 延長 L=2,058m

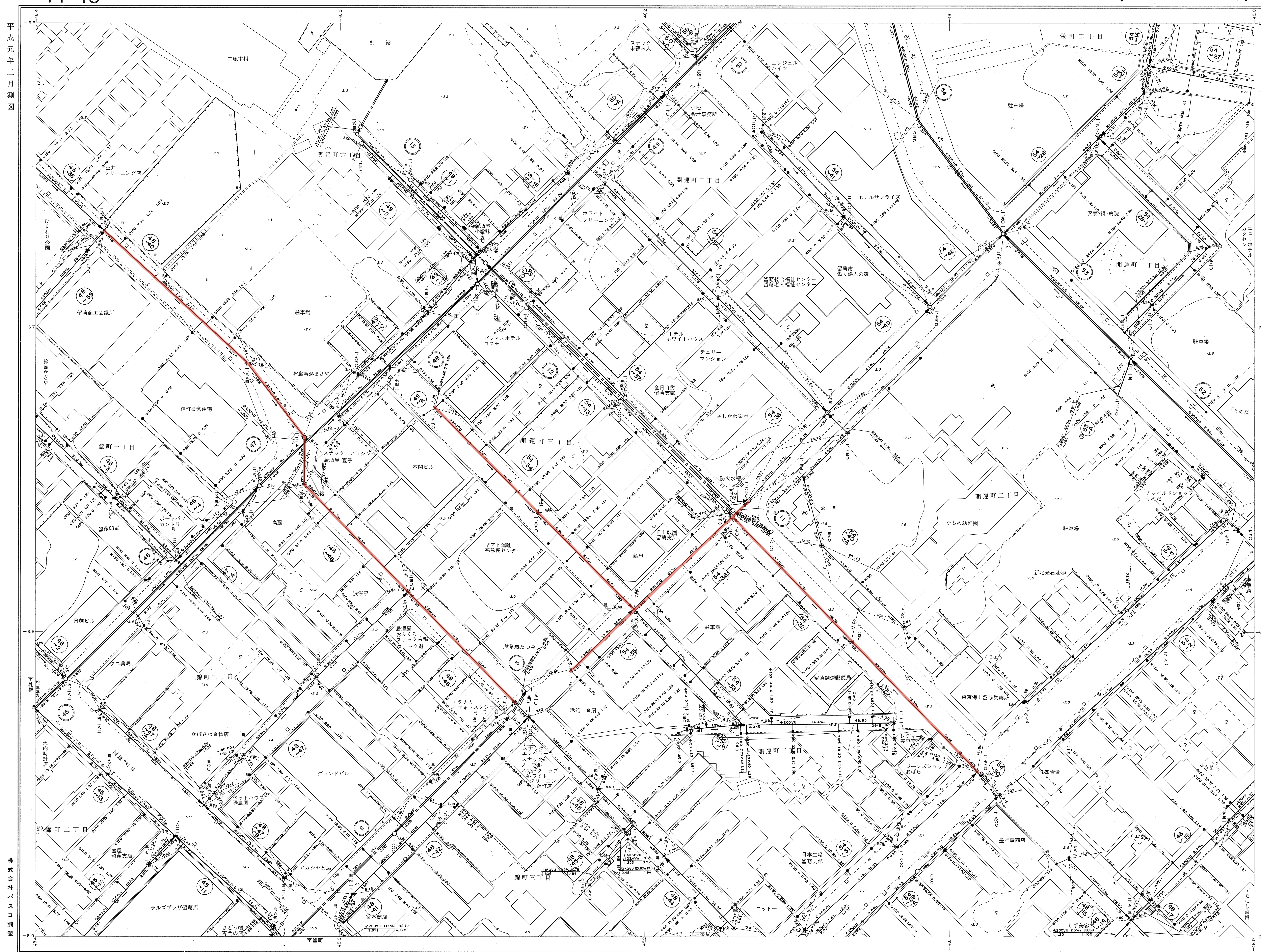
通常一般清掃箇所（黄色表示） 五十嵐地区 延長 L=1,068m

総延長 L=3,126m

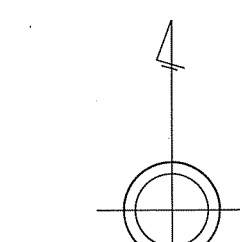
(図葉割図)



平成元年二月測図



11-9	11-10	12-6
11-14	11-5	12-11
11-19	11-20	12-16



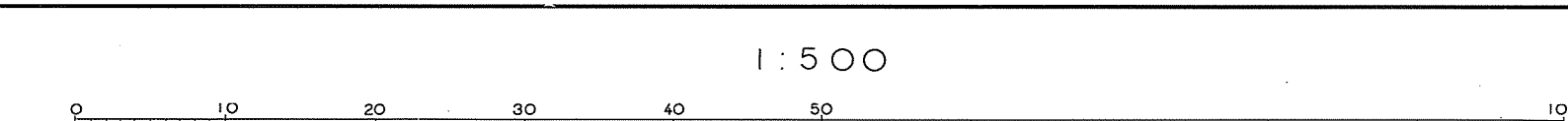
記号	説明
○	幹線汚水管渠
●	幹線雨水管渠
○	枝線汚水管渠
●	枝線雨水管渠
○	取付管渠
○	0号マンホール
○	1号マンホール
○	2号マンホール
○	3号マンホール
○	特殊マンホール
○	副管付マンホール
○	1号汚水(コンクリート製)
○	2号汚水(塩化ビニル製)
○	1号雨水
○	吐き口
○	排水区界
○	処理区界
○	200簡易ホール
○	300簡易ホール

留 萌 市 役 所

分 流 式	
凡 例	
記号	種 別
○	幹線汚水管渠
●	幹線雨水管渠
○	枝線汚水管渠
●	枝線雨水管渠
○	取付管渠
○	0号マンホール
○	1号マンホール
○	2号マンホール
○	3号マンホール
○	特殊マンホール
○	副管付マンホール
○	1号汚水(コンクリート製)
○	2号汚水(塩化ビニル製)
○	1号雨水
○	吐き口
○	排水区界
○	処理区界
○	200簡易ホール
○	300簡易ホール

撮影昭和60年7月
現測昭和60年8月
図化昭和60年9月
ステレオプロッターA8、ステレオメトリグラフ

図 様 式 第 3 号 基 準
等 高 線 1m





「この図面は昭和60年度作成の道路台帳図を基に作成したものである。」

令和四年三月調製



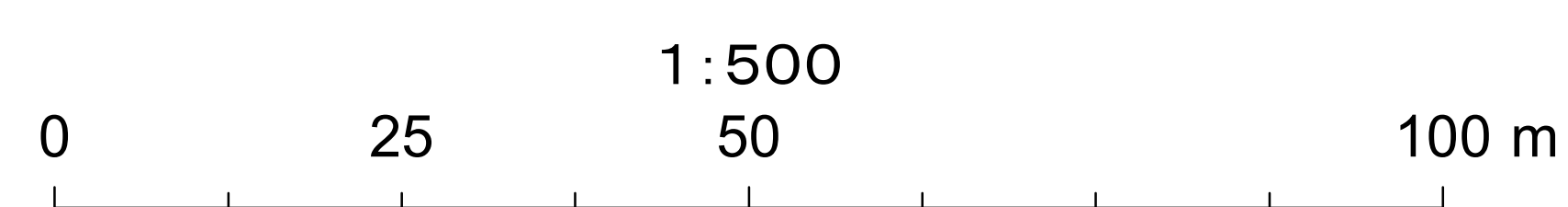
11-10	12-06	12-07
11-15	12-11	12-12
11-20	12-16	12-17



分 流 式	
凡 例	
記号	種 別
—	幹 線 汚 水 管 渠
—	幹 線 雨 水 管 渠
—	枝 線 汚 水 管 渠
—	枝 線 雨 水 管 渠
○	取 付 管
○	0 号 マンホール
○	1 号 マンホール
○	2 号 マンホール
○	3 号 マンホール
○	4 号 マンホール
○	5 号 マンホール
□	特殊マンホール
○	副管付マンホール
●	1号汚水 (コンクリート製)
●	2号汚水 (塩化ビニール製)
□	1 号 雨 水 樹 口
—	吐 水 区 界 界
—	排 水 区 界 界
—	処 理 区 界 界
○	200 簡 易 ホール
○	300 簡 易 ホール

留 萌 市 役 所

株式会社GIS北海道調製



平成元年二月開闢



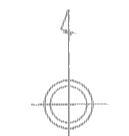
最新 昭和56年3月
最新 昭和56年3月
最新 昭和56年3月

最新 昭和56年3月
最新 昭和56年3月
最新 昭和56年3月

1:500

この地図は昭和56年3月現在の地籍図を基に作成されたもので、実際の状況と異なる場合があります。

12-12-1	12-12-2	12-12-3
12-12-4	12-12-5	12-12-6
12-12-7	12-12-8	12-12-9



12-12-1	12-12-2	12-12-3	12-12-4	12-12-5	12-12-6	12-12-7	12-12-8	12-12-9	12-12-10	12-12-11	12-12-12	12-12-13	12-12-14	12-12-15	12-12-16	12-12-17	12-12-18	12-12-19	12-12-20	12-12-21	12-12-22	12-12-23	12-12-24	12-12-25	12-12-26	12-12-27	12-12-28	12-12-29	12-12-30	12-12-31	12-12-32	12-12-33	12-12-34	12-12-35	12-12-36	12-12-37	12-12-38	12-12-39	12-12-40	12-12-41	12-12-42	12-12-43	12-12-44	12-12-45	12-12-46	12-12-47	12-12-48	12-12-49	12-12-50	12-12-51	12-12-52	12-12-53	12-12-54	12-12-55	12-12-56	12-12-57	12-12-58	12-12-59	12-12-60	12-12-61	12-12-62	12-12-63	12-12-64	12-12-65	12-12-66	12-12-67	12-12-68	12-12-69	12-12-70	12-12-71	12-12-72	12-12-73	12-12-74	12-12-75	12-12-76	12-12-77	12-12-78	12-12-79	12-12-80	12-12-81	12-12-82	12-12-83	12-12-84	12-12-85	12-12-86	12-12-87	12-12-88	12-12-89	12-12-90	12-12-91	12-12-92	12-12-93	12-12-94	12-12-95	12-12-96	12-12-97	12-12-98	12-12-99	12-12-100
---------	---------	---------	---------	---------	---------	---------	---------	---------	----------	----------	----------	----------	----------	----------	----------	----------	----------	----------	----------	----------	----------	----------	----------	----------	----------	----------	----------	----------	----------	----------	----------	----------	----------	----------	----------	----------	----------	----------	----------	----------	----------	----------	----------	----------	----------	----------	----------	----------	----------	----------	----------	----------	----------	----------	----------	----------	----------	----------	----------	----------	----------	----------	----------	----------	----------	----------	----------	----------	----------	----------	----------	----------	----------	----------	----------	----------	----------	----------	----------	----------	----------	----------	----------	----------	----------	----------	----------	----------	----------	----------	----------	----------	----------	----------	----------	----------	----------	----------	-----------

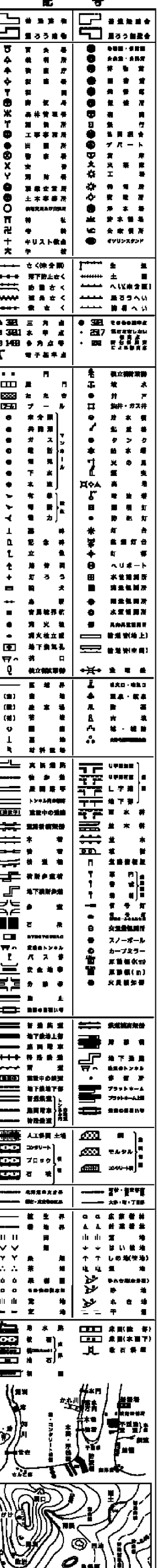

分 流 式	
記号	種 別
——	幹線汚水管渠
——	幹線汚水管渠
——	幹線汚水管渠
——	幹線汚水管渠
○	0号マンホール
●	1号マンホール
●	2号マンホール
●	3号マンホール
●	4号マンホール
●	5号マンホール
○	特殊マンホール
○	調査マンホール
●	1号雨水(コンクリート製)
●	2号雨水(コンクリート製)
○	1号雨水(鉄製)
○	2号雨水(鉄製)
○	3号雨水(鉄製)
○	4号雨水(鉄製)
○	5号雨水(鉄製)
○	200無蓋マンホール
○	200有蓋マンホール

留 萌 市 役 所

令和四年三月調製



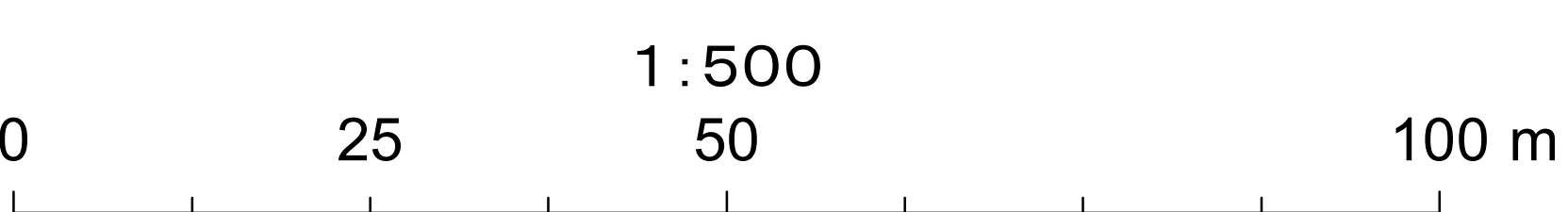
11-15	12-11	12-12
11-20	12-16	12-17
11-25	12-21	12-22



分 流 式	
凡 例	
記号	種 別
—	幹 線 汚 水 管 渠
—	幹 線 雨 水 管 渠
—	枝 線 汚 水 管 渠
—	枝 線 雨 水 管 渠
○	取 付 管
○	0 号 マンホール
○	1 号 マンホール
○	2 号 マンホール
○	3 号 マンホール
○	4 号 マンホール
○	5 号 マンホール
○	特殊マンホール
○	副管マンホール
○	1号汚水 (コンクリート制)
○	2号汚水 (塩化ビニール制)
○	1 号 雨 水 樹 口
○	吐 水 区 界 界
○	排 水 区 界 界
○	200 簡 易 ホール
○	300 簡 易 ホール

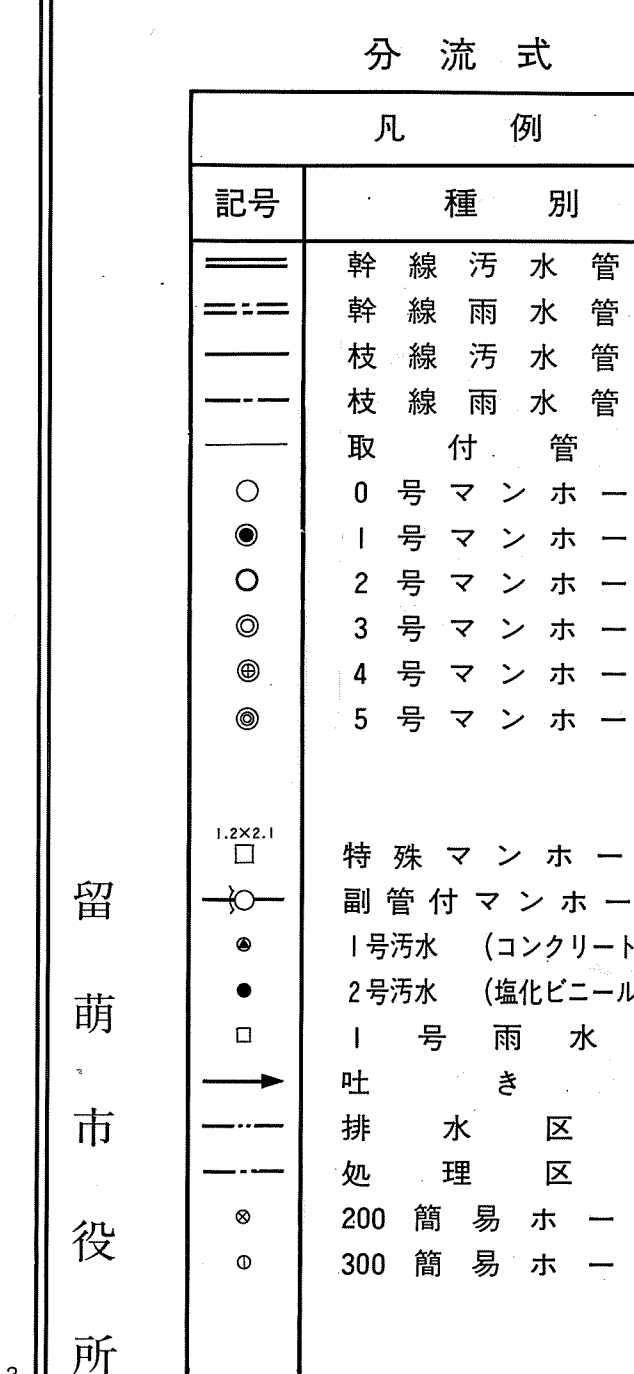
留 萌 市 役 所

株式会社GIS北海道調製



(施設平面図)

株式会社バスコ調製

[illegible]

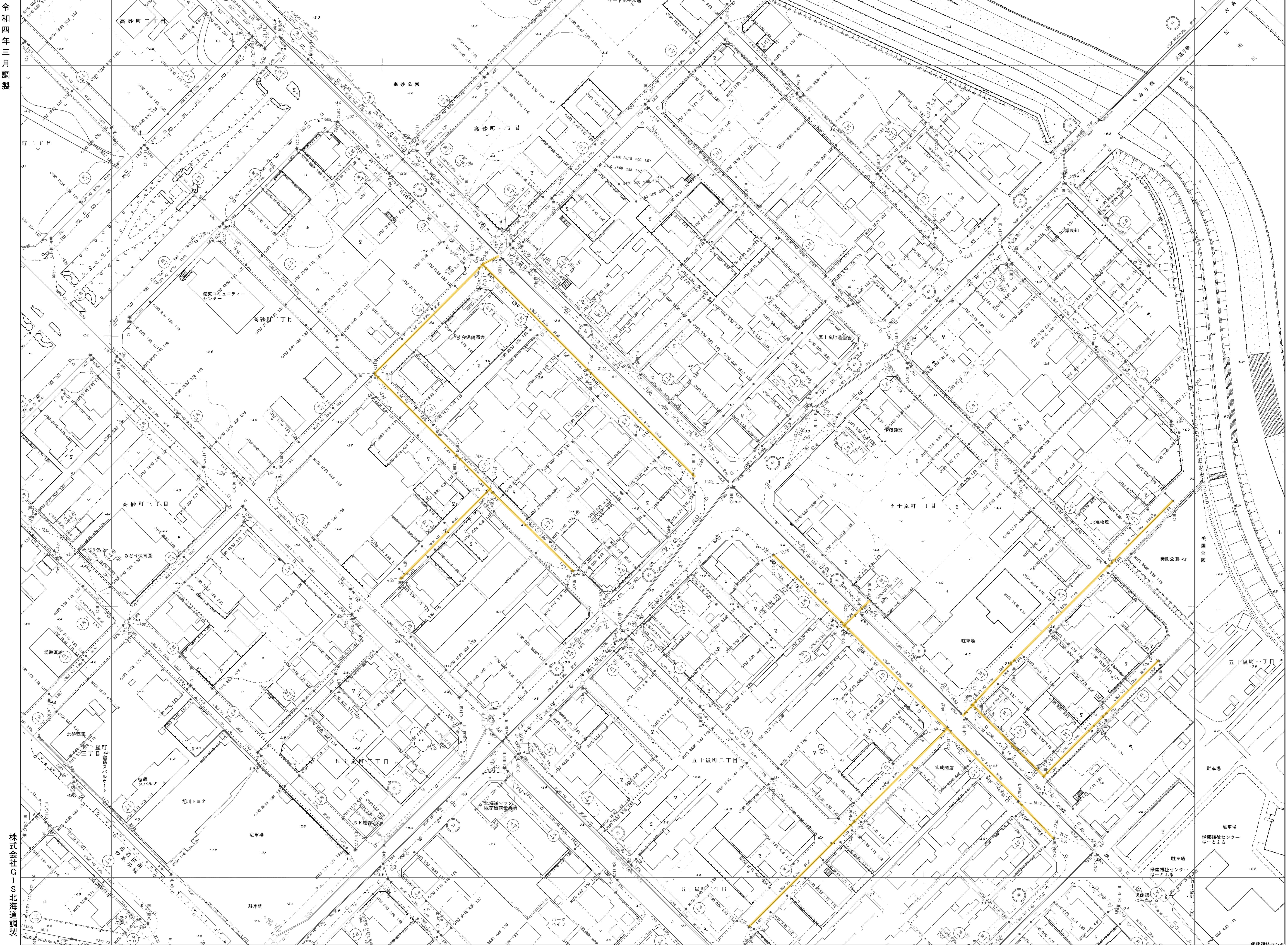
12-17

撮影 昭和 60 年 7 月
 現調 昭和 60 年 8 月
 図化 昭和 60 年 9 月

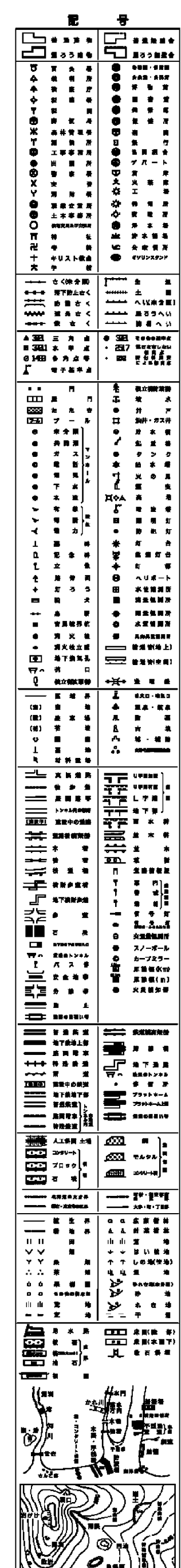

座標系 第四系
 等高線 1 m

ステレオプロッター A 8、ステレオメトログラフ

令和四年三月調製



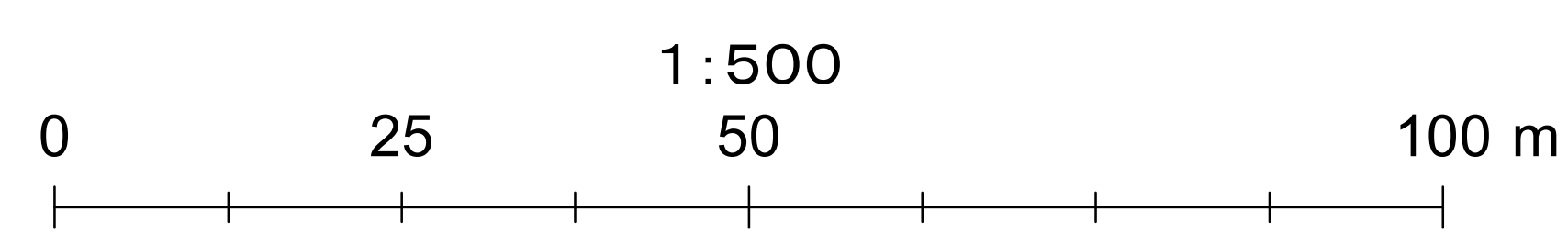
12-12	12-13	12-14
12-17	12-18	12-19
12-22	12-23	12-24



分 流 式	
凡 例	
記号	種 別
—	幹 線 汚 水 管 渠
—	幹 線 雨 水 管 渠
—	枝 線 汚 水 管 渠
—	枝 線 雨 水 管 渠
—	取 付 管 渠
○	0 号 マンホール
●	1 号 マンホール
⊙	2 号 マンホール
⊗	3 号 マンホール
⊕	4 号 マンホール
⊖	5 号 マンホール
□	特殊マンホール
—○—	副管付マンホール
●	1号汚水 (コンクリート制)
●	2号汚水 (塩化ビニール制)
□	1号雨水
□	吐き
—	排水区境界
—	処理区境界
⊙	200 簡易マンホール
⊕	300 簡易マンホール

留 萌 市 役 所

株式会社GIS北海道調製



12-21

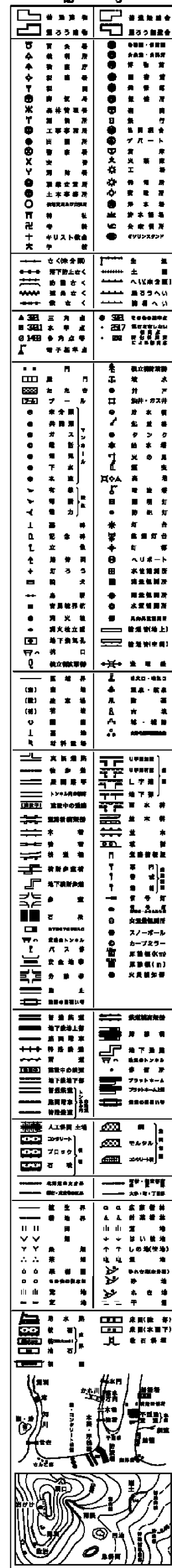

留 萌 市 公 共 下 水 道 台 帳

(施設平面図)

令和四年三月調製



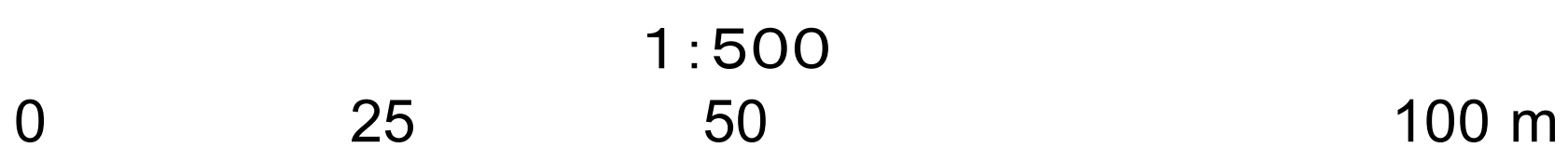
11-20	12-16	12-17
11-25	12-21	12-22
15-05	16-01	16-02



分 流 式	
凡 例	
記号	種 別
—	幹 線 汚 水 管 渠
—	幹 線 雨 水 管 渠
—	枝 線 雨 水 管 渠
—	取 付 管
○	0 号 マンホール
●	1 号 マンホール
○	2 号 マンホール
○	3 号 マンホール
○	4 号 マンホール
○	5 号 マンホール
□	特殊マンホール
□	副管付マンホール
●	1号汚水 (コンクリート製)
●	2号汚水 (塩化ビニール製)
○	1号雨水
○	吐き
—	排水区境界
—	処理区境界
○	200 簡易マンホール
○	300 簡易マンホール

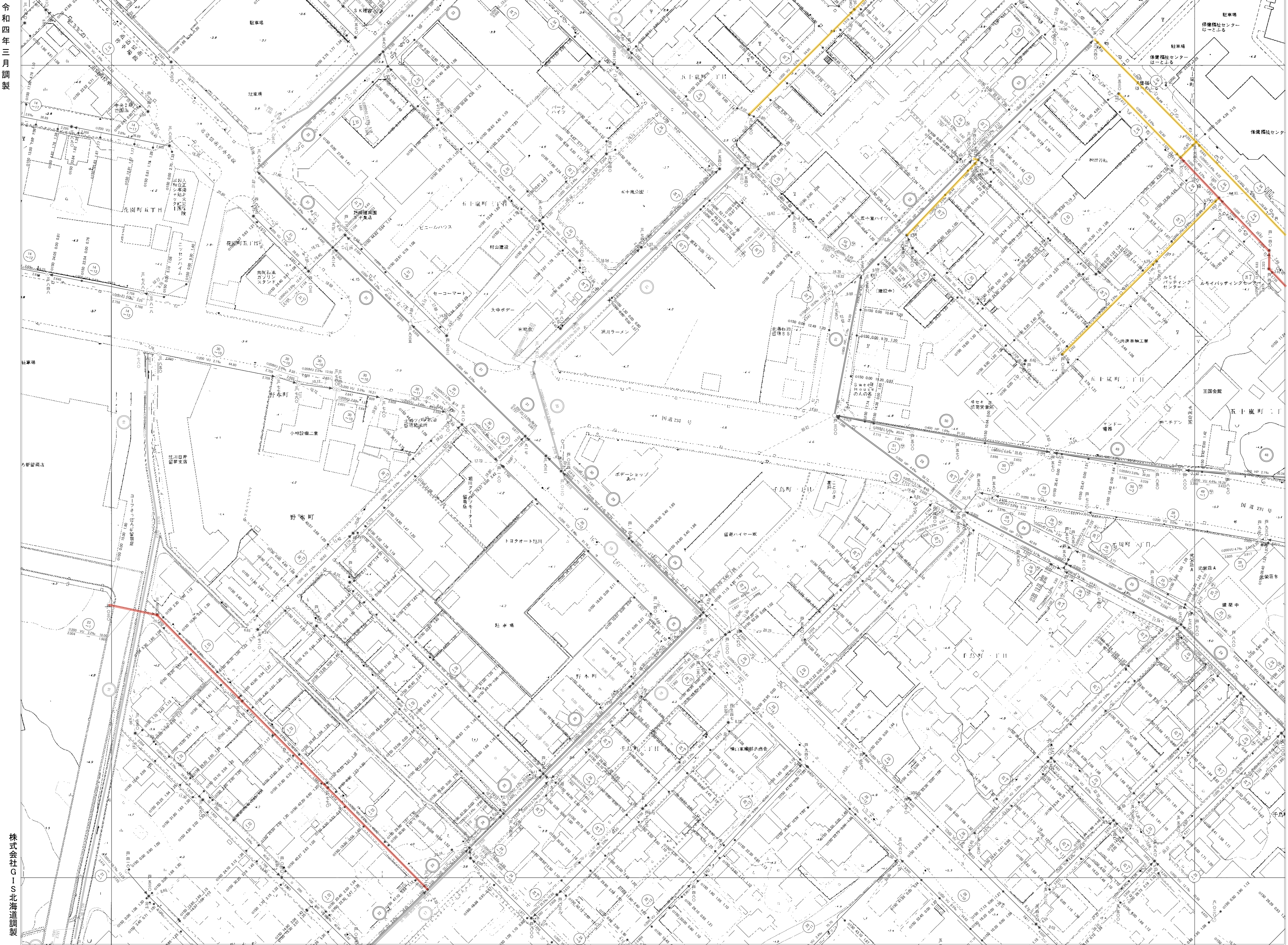
留 萌 市 役 所

株式会社GIS北海道調製





12-21

令和四年三月調製



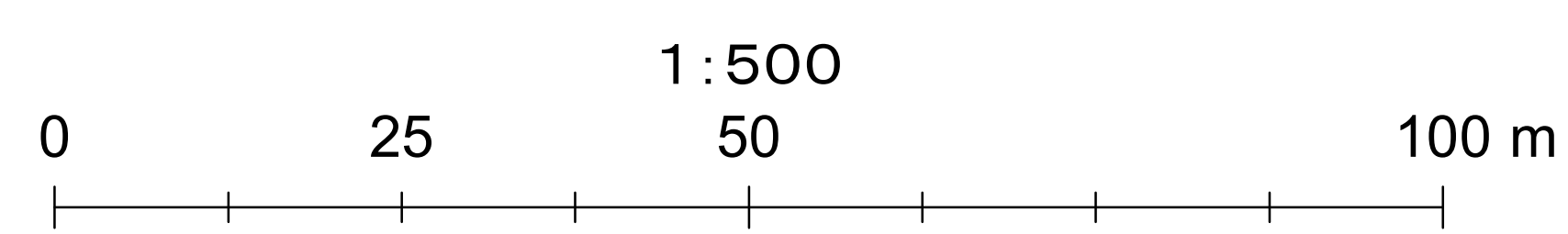
株式会社GIS北海道調製

12-17	12-18	12-19
12-22	12-23	12-24
16-02	16-03	16-04



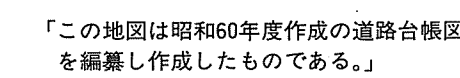
分 流 式	
凡 例	
記号	種 別
—	幹線雨水管渠
—	幹線雨水管渠
—	枝線雨水管渠
—	取付管渠
○	0号マンホール
●	1号マンホール
⊙	2号マンホール
⊗	3号マンホール
⊕	4号マンホール
⊖	5号マンホール
□	特殊マンホール
○	副管付マンホール
●	1号汚水 (コンクリート製)
●	2号汚水 (塩化ビニル製)
□	1号雨水樹口
—	排水区境界
—	処理区境界
○	200簡易マンホール
○	300簡易マンホール

留 萌 市 役 所



(施設平面図)

12 - 24

株式会社バスコ調製
株式会社シーアイエス北海道調製

16-15

留萌市公共下水道台帳

(施設平面図)



留 萌 市 公 共 下 水 道 台 帳

(施設平面図)

